





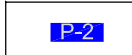


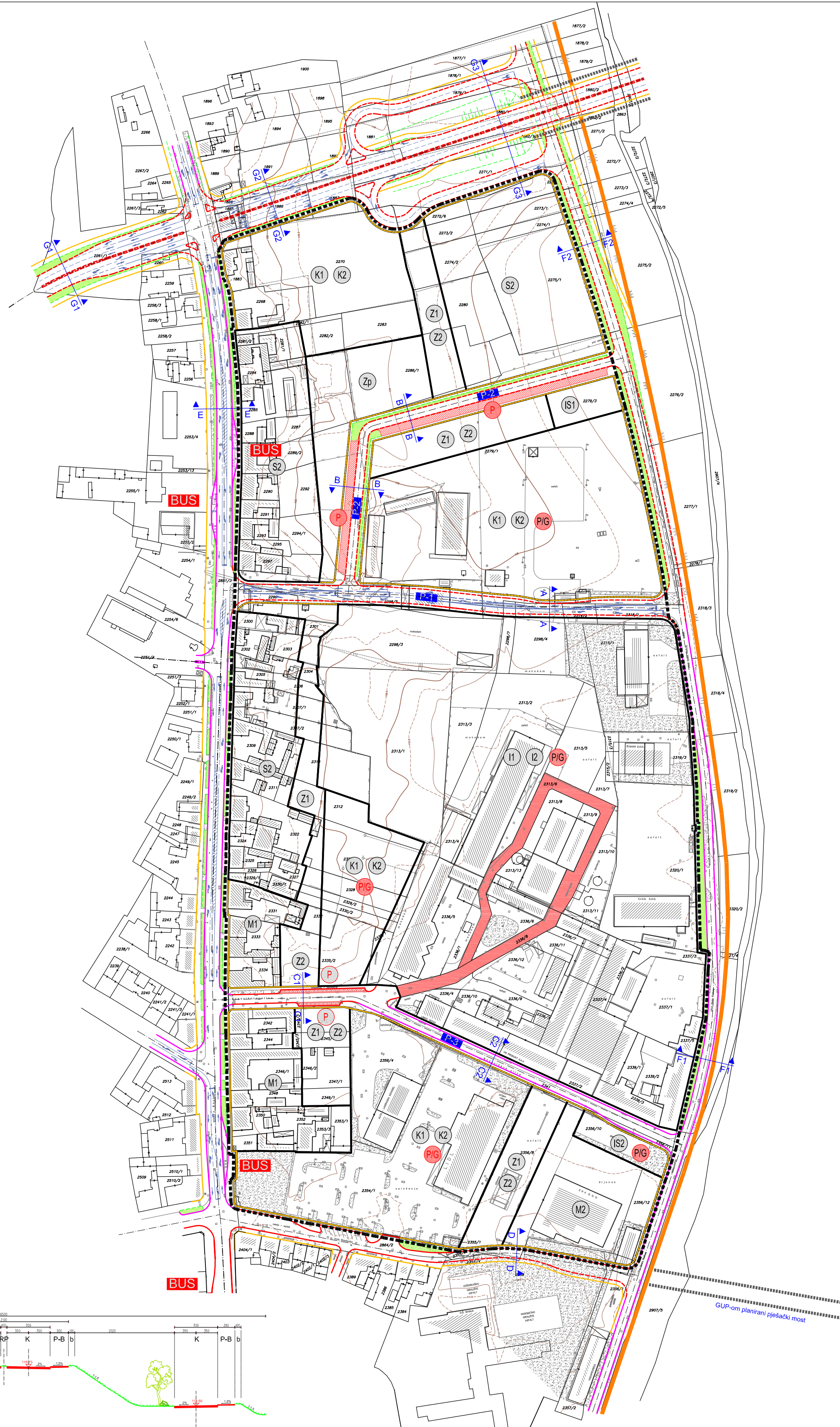
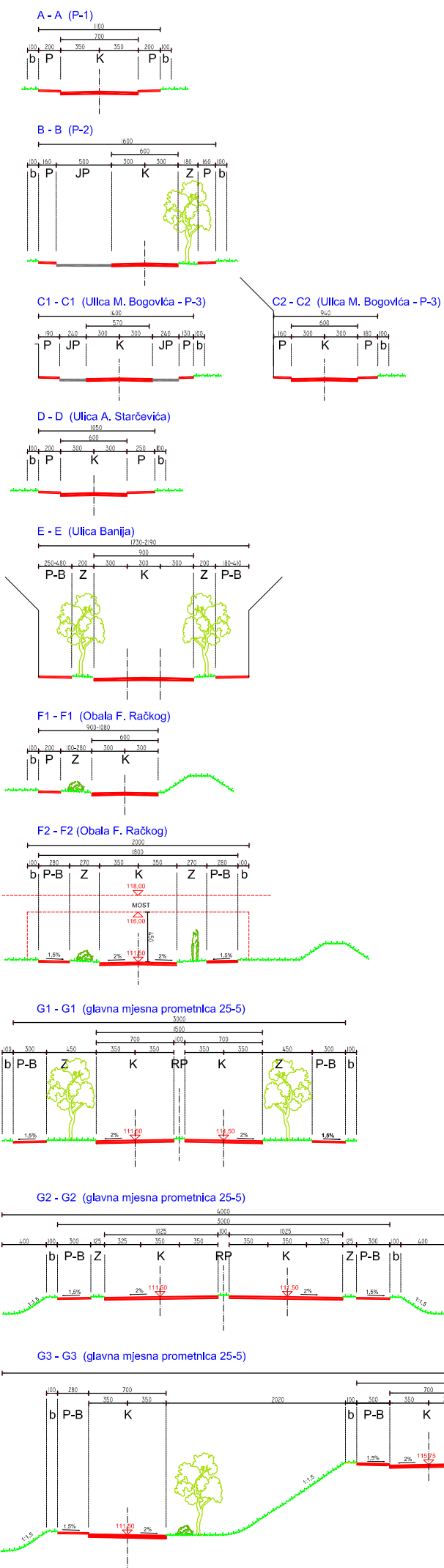


-  POSTOJEĆE JAVNO PARKIRALIŠTE
-  PLANIRANO JAVNO PARKIRALIŠTE
-  PLANIRANO PARKIRALIŠTE/GARAŽA S OBAVEZNIJIM JAVNIM KORIŠTENJEM ODREĐENOG BROJA MJESTA
-  PLANIRANO PARKIRALIŠTE/GARAŽA S MOGUĆIM JAVNIM KORIŠTENJEM
-  OZNAKA AUTOBUSNE STANICE
-  PLANIRANI MOST
-  OZNAKA PROMETNICE
-  OZNAKA PRESJEKA PROMETNICE
-  HORIZONTALNA SIGNALIZACIJA

KARAKTERISTIČNI POJASI (POPREČNI PRESJECI) PROMETNICA

- K - kolnik
- P - pješačka staza
- B - biciklistička staza
- Z - zeleni pojas
- JP - javno parkiralište
- RP - razdjelni pojas
- b - bankina





















KARLOVAČKA ŽUPANIJA
GRAD KARLOVAC
URBANISTIČKI PLAN UREĐENJA
"BANIJA - KUPA I"

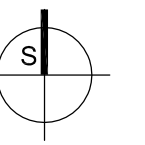
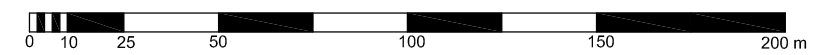
PROMETNA, ULIČNA I KOMUNALNA INFRASTRUKTURNA MREŽA
PROMET

Naručitelj: Grad Karlovac
Izvršitelj: **ADF** d.o.o. za arhitekturu, projektiranje, savjetovanje, urbanizam i prostorno uređenje, Karlovac

TUMAČ ZNAKOVLJA

- | | |
|--|---|
| <p>01 GRANICE</p> <ul style="list-style-type: none">  GRANICA OBUHVATA PLANA  GEODETSKI SITUACIJSKI NACRT STVARNOG STANJA
— stvarno stanje
— katastarski plan <p>02 RAZVOJ I UREĐENJE ZONE</p> <ul style="list-style-type: none">  STAMBENA NAMJENA više stambene zgrade  MJŠEOVITA NAMJENA 1. pretežito stambena 2. pretežito poslovna  POSLOVNA NAMJENA 1. uslužna, 2. trgovačka  PROIZVODNA NAMJENA 1. industrijska, 2. zanatska  JAVNE ZELENE POVRŠINE 1. javni park, 2. dječje igralište  JAVNE ZELENE POVRŠINE s mogućnošću kolnih priključaka  POVRŠINE INFRASTRUKTURNIH SUSTAVA 1. građevine sustava odvodnje otpadnih voda 2. parkiralište | <p>03 PROMET</p> <ul style="list-style-type: none">  POSTOJEĆA KOLNA PROMETNICA  REKONSTRUKCIJA POSTOJEĆE KOLNE PROMETNICE  PLANIRANA KOLNA PROMETNICA  POSTOJEĆA KOLNA PROMETNICA U VLASNIŠTVU VLASNIKA GRAĐEVNIH ČESTICA  POSTOJEĆI NOGOSTUP  PLANIRANI NOGOSTUP  POSTOJEĆA PJEŠAČKO-BICIKLISTIČKA STAZA NA NASIPU  POSTOJEĆE ZELENILO  PLANIRANO ZELENILO |
|--|---|

M 1:2000



Grafička obrada: **ADF** d.o.o. Karlovac, listopad 2010.

Županija/Grad Zagreb		KARLOVAČKA ŽUPANIJA GRAD KARLOVAC	
Općina/Grad		URBANISTIČKI PLAN UREĐENJA "BANIJA - KUPA I"	
Naziv prostornog plana:		PROMETNA, ULIČNA I KOMUNALNA INFRASTRUKTURNA MREŽA PROMET	
Naziv kartografskog prikaza:		PROMETNA, ULIČNA I KOMUNALNA INFRASTRUKTURNA MREŽA PROMET	
Broj kartografskog prikaza:	2.1.	Mjerilo kartografskog prikaza:	1:2000
Odluka o izradi prostornog plana (službeno glasilo): Glasnik Grada Karlovca, 02/10 i 03/10		Odluka predstavničkog tijela o donošenju plana (službeno glasilo): Glasnik Grada Karlovca 13/10	
Prethodna rasprava (datum objave): Karlovački tjednik / Novi list, 01.07.2010.		Prethodna rasprava održana: 08.07.2010.	
Javna rasprava (datum objave): Glasnik Grada Karlovca, 08/10 (04.08.2010.)		Javni uvid održan: od 16.08.2010. do 14.09.2010.	
Pečat tijela odgovornog za provođenje javne rasprave:		Odgovorna osoba za provođenje javne rasprave: Irena Kajfeš-Pavlović, dipl.ing.arh. (ime, prezime i potpis)	
Pravna osoba/tijelo koje je izradilo plan: ADF d.o.o., KARLOVAC, M. VRHOVCA 9			
Pečat pravne osobe/tijela koje je izradilo plan:		Odgovorna osoba: VLADIMIR PETROVIĆ, d.i.a. (ime, prezime i potpis)	
Kordinator plana / Odgovorni voditelj izrade nacrta prijedloga plana: VLADIMIR PETROVIĆ, d.i.a.			
Stručni tim u izradi plana:			
1. Brankica Petrović, d.i.a.	5. Jadranko Gojanović d.i.g.	9. Milan Mišljenović, ing.el.	
2. Vladimir Petrović, d.i.a.	6. Dušan Milković, stroj.teh.	10.	
3. Anamarija Rodak, d.i.a.	7. Slobodan Mraković, d.i.g.	11.	
4. Katarina Hajdinić, d.i.a.	8. Branko Tumbas, ing.građ.	12.	
Pečat predstavničkog tijela:		Predsjednica Gradskog vijeća: Nada Murganić, dipl. socijalni radnik, v.r. (ime, prezime i potpis)	
Istovjetnost ovog prostornog plana s izvornikom ovjerava:		Pečat nadležnog tijela:	
(ime, prezime i potpis)			