



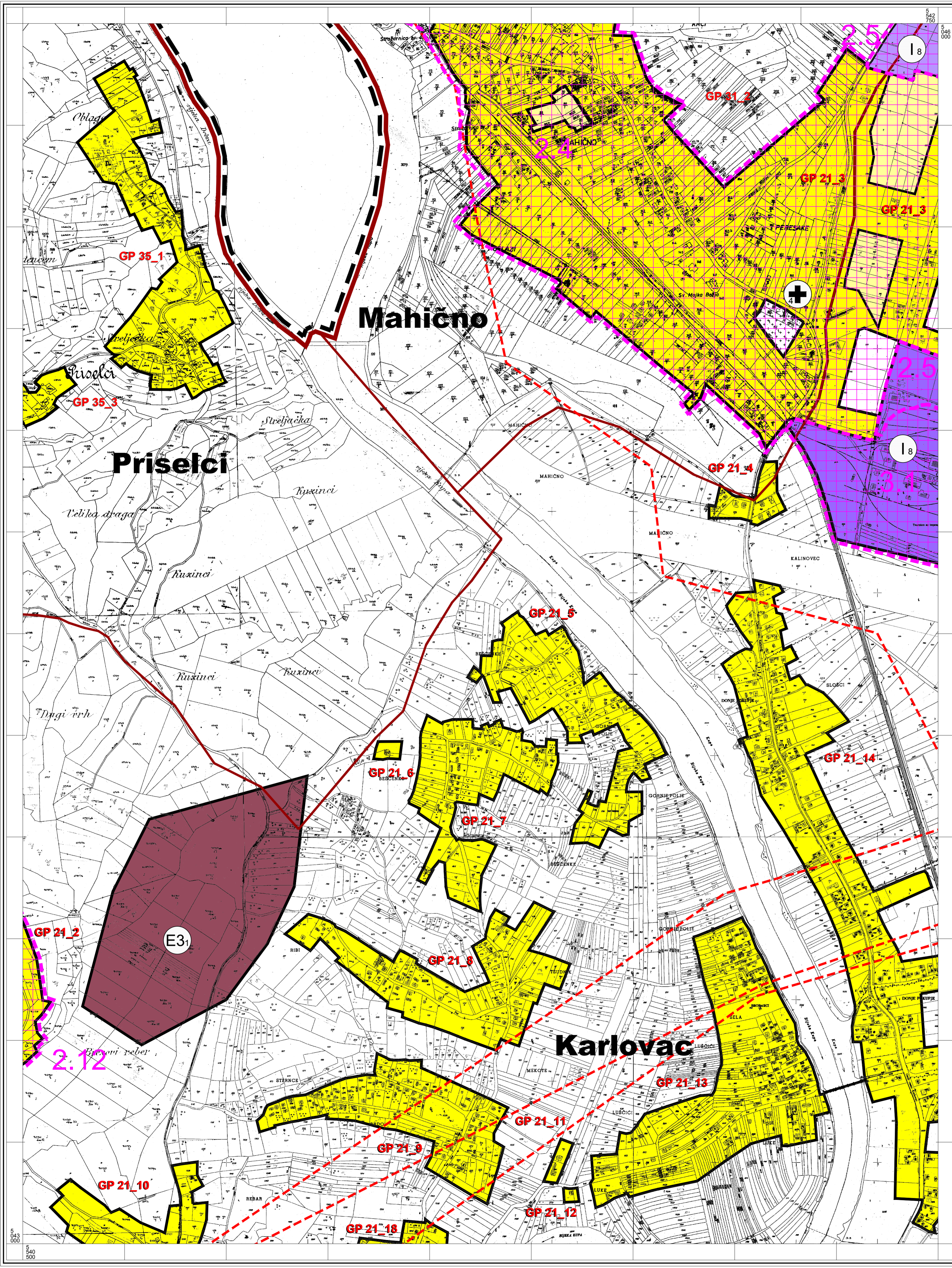
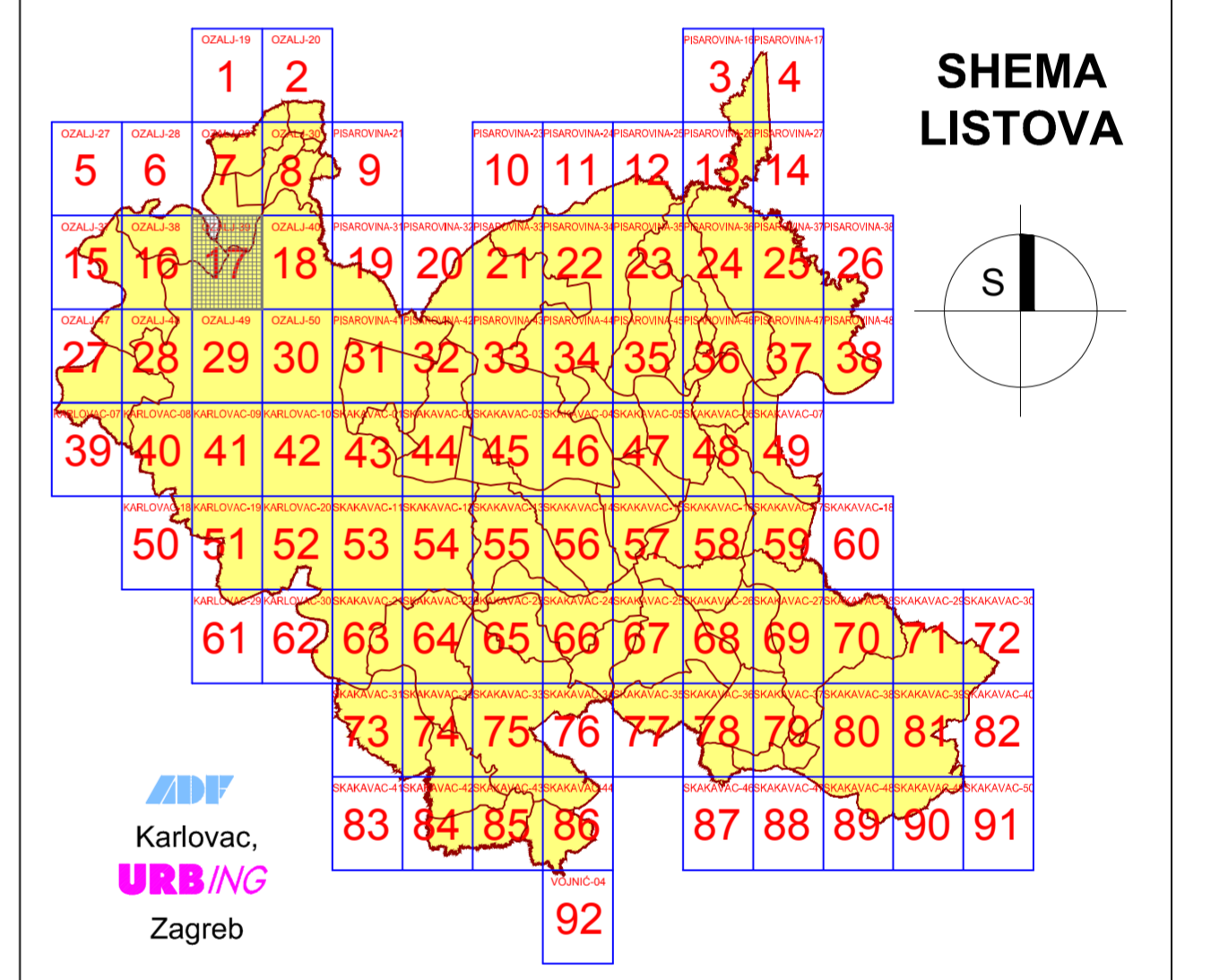
KARLOVAČKA ŽUPANIJA  
**GRAD KARLOVAC**

PROSTORNI PLAN UREĐENJA  
izmjene i dopune  
4.17

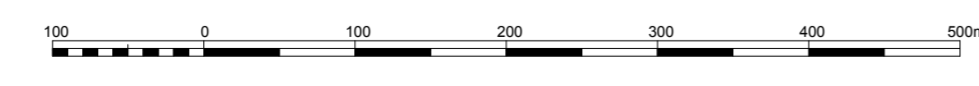
**GRAĐEVINSKA PODRUČJA**

**TUMAČ:**

	GRANICA ŽUPANIJE		GRANICA GRADA		GRANICA OBUHVATA PPUG-a		GRANICA NASELJA		GRANICA GRAĐEVINSKOG PODRUČJA izgrađeni dio		GRANICA GRAĐEVINSKOG PODRUČJA neizgrađeni dio		GRAĐEVINSKA PODRUČJA NASELJA		GOSPODARSKA NAMJENA PROIZVODNA		GOSPODARSKA NAMJENA - POVRŠINA ZA ISKORIŠTAVANJE MINERALNIH SIROVINA opekarska glina - E3, kvarcni pijesak - E4		GOSPODARSKA NAMJENA POSLOVNA		GOSPODARSKA NAMJENA UGOSTITELJSKO-TURISTIČKA T1 - hotel, T3 - kamp		SPORTSKO-REKREACIJSKA NAMJENA R6 - sport, R7 - zoošolski i botanički vrt, R8 - zabavni park		POSEBNA NAMJENA		GRUBLJE		1 - REGIONALNI CENTAR ZA GOSPODARENJE OTPADOM - BABINA GORA		2 - TRANSFER STANICA ILOVAC
	OS MAGISTRALNOG PLINOVODA		OS POSTOJEĆE I PLANIRANE VISOKONAPONSKE ELEKTRIČNE ENERGETSKE MREŽE (110,220,440kV)		OS PLANIRANE BRZE CESTE		KORIDOR AUTOCESTE I BRZE CESTE		OS AUTOCESTE		OS DRŽAVNE CESTE		OS PLANIRANE GLAVNE MAGISTRALNE ŽELJEZNIČKE PRUGE IZVAN PLANSKOG RAZDOBLJA		OS POSTOJEĆE ŽELJEZNIČKE PRUGE		PODRUČJA PRIMJENE PLANSKIH MJERA		GENERALNI URBANISTIČKI PLAN GRADA KARLOVCA (GUP)		1	URBANISTIČKI PLAN UREĐENJA (UPU)		2	DETALJNI PLAN UREĐENJA (DPU)		3	PROVEDBENI URBANISTIČKI PLAN (PUP)		4	



Mjerilo 1 : 5000



Županija <b>KARLOVAČKA ŽUPANIJA</b>	
Jedinica lokalne samouprave <b>GRAD KARLOVAC</b>	
Naziv prostornog plana <b>PROSTORNI PLAN UREĐENJA - IZMJENE I DOPUNE</b>	
Naziv kartografskog prikaza <b>GRAĐEVINSKA PODRUČJA</b>	
Broj kartografskog prikaza <b>4.17.</b>	Mjerilo kartografskog prikaza <b>1 : 5000</b>
Odluka o izradi: <b>Glasnik Grada Karlovca, broj 20/07</b>	Odluka predstavničkog tijela o donošenju plana: <b>Glasnik Grada Karlovca, broj 06/11</b>
Javna rasprava (datum objave): <b>14.9.2010. "Glasnik" Grada Karlovca br.11/2010</b> <b>14.9.2010. Večernji list</b>	Javni uvid održan: <b>23.9.2010.-22.10.2010.</b>
Pečat tijela odgovornog za provođenje javne rasprave:  M.P.	Odgovorna osoba: <b>Gordana Koprivnjak, d.i.a.</b>  ime, prezime i potpis
Suglasnost na plan prema članku 98. Zakona o prostornom uređenju i gradnji (Narodne novine, br. 76/07 i 38/09): <b>Klasa: 350-02/11-02/1, Urbr: 2133/1-07/01-11-6, Datum: 02.05.2011.</b>	
Pravna osoba koja je izradila plan: <b>URB/ING, d.o.o.</b> za poslove prostornog uređenja i zaštite okoliša, Zagreb, Av. V. Holjevca 20, tel/fax: 01/230-11-40, www.urbing.hr, e-mail: urbing@urbing.hr	
Pečat pravne osobe koja je izradila plan:  M.P.	Odgovorna osoba: <b>Darko Martinec, d.i.a.</b>  ime, prezime i potpis
Odgovorni voditelj: <b>Držislav Dobričić, d.i.a.</b>	
Pravna osoba koja je izradila plan: <b>ADP, d.o.o.</b> , za arhitekturu, projektiranje, savjetovanje, urbanizam i prostorno planiranje Karlovac, M.Vrhovca 9, tel/fax: 0471 422 424, e-mail: adp.arhitektura@ka.t-com.hr	
Pečat pravne osobe koja je izradila plan:  M.P.	Odgovorna osoba: <b>Vladimir Petrović, d.i.a.</b>  ime, prezime i potpis
Odgovorni voditelj: <b>Vladimir Petrović, d.i.a.</b>	
Stručni tim u izradi plana: Darko Martinec, d.i.a. / Vladimiro Petrović, d.i.a. Držislav Dobričić, d.i.a. / Brankica Petrović, d.i.a. John Likso, d.i.p. / Katarina Hajdinić, d.i.a. Maja Martinec, d.i.a. / Jadranka Gojanović, d.i.p. Dušan Milković, stroj.teh. Vlatka Borota, d.i.a. Anamarija Rodak, d.i.a.	
Pečat predstavničkog tijela:  M.P.	Predsjednica Gradskog Vijeća: <b>Nada Murganić, dipl.soc.radnik</b>  ime, prezime i potpis
Istovjetnost ovog prostornog plana s izvornikom ovjerava:  ime, prezime i potpis	
Pečat nadležnog tijela:  M.P.	