



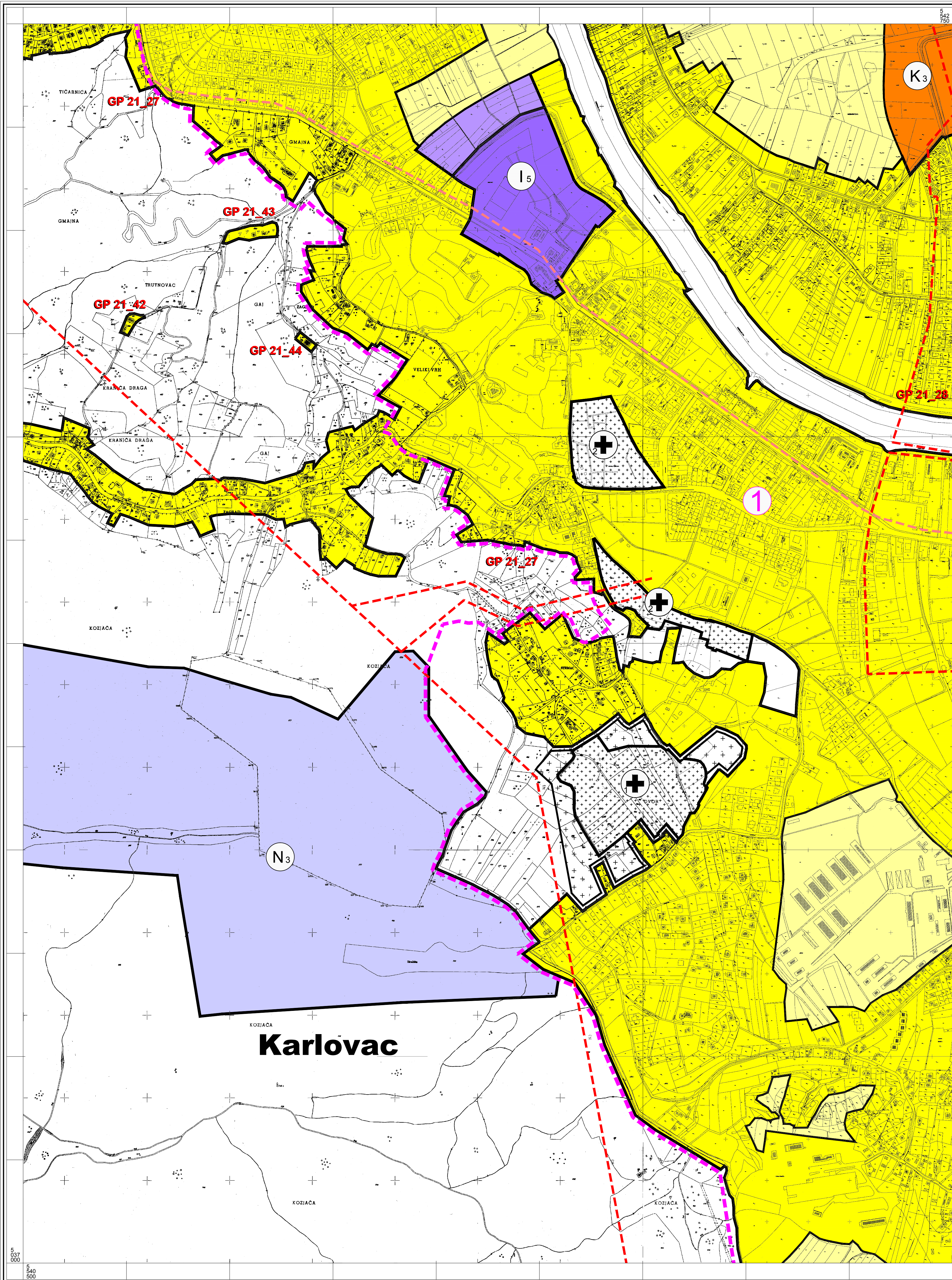
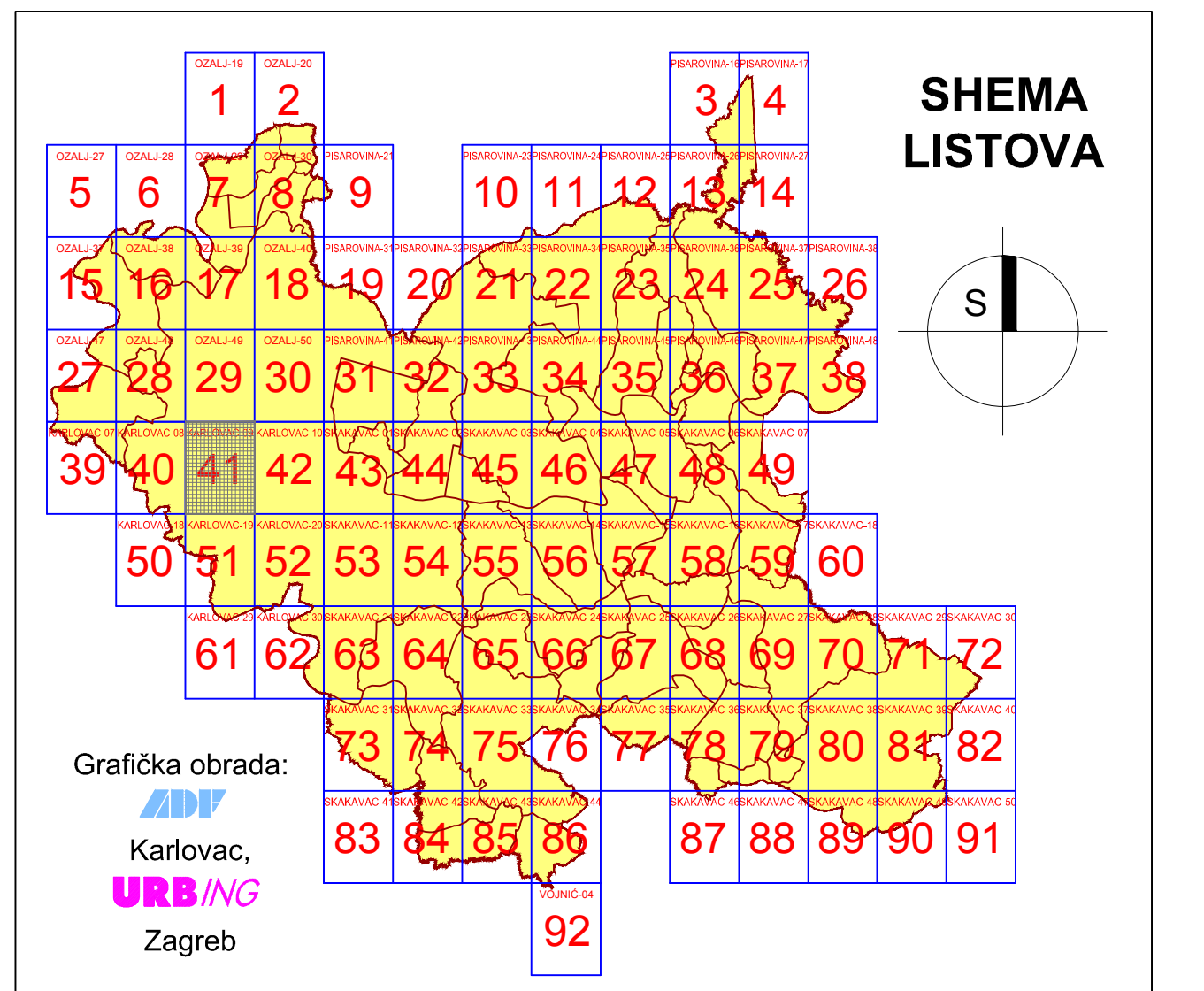
KARLOVAČKA ŽUPANIJA
GRAD KARLOVAC

PROSTORNI PLAN UREĐENJA
izmjene i dopune
4.41

GRAĐEVINSKA PODRUČJA

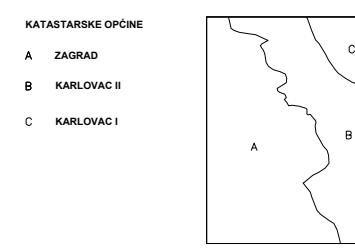
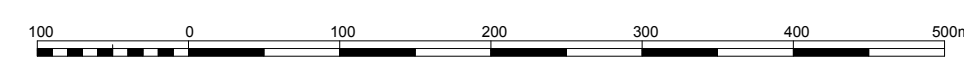
TUMAČ:

	GRANICA ŽUPANIJE		GROBLJE
	GRANICA GRADA		1 - REGIONALNI CENTAR ZA GOSPODARENJE OTPADOM - BABINA GORA 2 - TRANSFER STANICA ILOVAC
	GRANICA OBUHVATA PPUG-a		INFRASTRUKTURA
	GRANICA NASELJA		OS MAGISTRALNOG PLINOVODA
	GRANICA GRAĐEVINSKOG PODRUČJA izgrađeni dio		OS POSTOJEĆE I PLANIRANE VISOKONAPONSKE ELEKTRIČNE ENERGETSKE MREŽE (110,220,440kV)
	GRANICA GRAĐEVINSKOG PODRUČJA neizgrađeni dio		OS PLANIRANE BRZE CESTE
	GRAĐEVINSKA PODRUČJA NASELJA		KORIDOR AUTOCESTE I BRZE CESTE
	GOSPODARSKA NAMJENA PROIZVODNA		OS AUTOCESTE
	GOSPODARSKA NAMJENA - POVRŠINA ZA ISKORIŠTAVANJE MINERALNIH SIROVINA opekarska glina - E3, kvarcni pijesak - E4		OS DRŽAVNE CESTE
	GOSPODARSKA NAMJENA POSLOVNA		OS PLANIRANE GLAVNE MAGISTRALNE ŽELJEZNIČKE PRUGE IZVAN PLANSKOG RAZDOBLJA
	GOSPODARSKA NAMJENA UGOSTITELJSKO-TURISTIČKA T1 - hotel, T3 - kamp		OS POSTOJEĆE ŽELJEZNIČKE PRUGE
	SPORTSKO-REKREACIJSKA NAMJENA R6 - sport, R7 - zooški i botanički vrt, R8 - zabavni park		PODRUČJA PRIMJENE PLANSKIH MJERA
	POSEBNA NAMJENA		GENERALNI URBANISTIČKI PLAN GRADA KARLOVCA (GUP)
			1 - URBANISTIČKI PLAN UREĐENJA (UPU)
			2 - DETALJNI PLAN UREĐENJA (DPU)
			3 - PROVEDBENI URBANISTIČKI PLAN (PUP)
			4 -



Karlovac

Mjerilo 1 : 5000



© Grad Karlovac

Županija KARLOVAČKA ŽUPANIJA	
Jedinica lokalne samouprave GRAD KARLOVAC	
Naziv prostornog plana PROSTORNI PLAN UREĐENJA - IZMJENE I DOPUNE	
Naziv kartografskog prikaza GRAĐEVINSKA PODRUČJA	
Broj kartografskog prikaza 4.41.	Mjerilo kartografskog prikaza 1 : 5.000
Odluka o izradi: Glasnik Grada Karlovca, broj 20/07	Odluka predstavničkog tijela o donošenju plana: Glasnik Grada Karlovca, broj 06/11
Javna rasprava (datum objave): 14.9.2010. "Glasnik" Grada Karlovca br.11/2010 14.9.2010. Večernji list	Javni uvid održan: 23.9.2010.-22.10.2010.
Pečat tijela odgovornog za provođenje javne rasprave: M.P.	Odgovorna osoba: Gordana Koprivnjak, d.i.a. ime, prezime i potpis
Suglasnost na plan prema članku 98. Zakona o prostornom uređenju i gradnji (Narodne novine, br. 76/07 i 38/09): Klasa: 350-02/11-02/1, Urbr: 2133/1-07/01-11-6, Datum: 02.05.2011.	
Pravna osoba koja je izradila plan: URB/ING, d.o.o. za poslove prostornog uređenja i zaštite okoliša, Zagreb, Av. V. Holjevca 20, tel/fax: 01/230-11-40, www.urbing.hr, e-mail: urbing@urbing.hr	
Pečat pravne osobe koja je izradila plan: M.P.	Odgovorna osoba: Darko Martinec, d.i.a. ime, prezime i potpis
Odgovorni voditelj: Držislav Dobričić, d.i.a.	
Pravna osoba koja je izradila plan: ADV, d.o.o., za arhitekturu, projektiranje, savjetovanje, urbanizam i prostorno planiranje Karlovac, M.Vrhovca 9, tel/fax:0471 422 424, e-mail:adv.arhitektura@ka.t-com.hr	
Pečat pravne osobe koja je izradila plan: M.P.	Odgovorna osoba: Vladimir Petrović, d.i.a. ime, prezime i potpis
Odgovorni voditelj: Vladimir Petrović, d.i.a.	
Stručni tim u izradi plana: Darko Martinec, d.i.a. _____ Vladimir Petrović, d.i.a. _____ Držislav Dobričić, d.i.a. _____ Brankica Petrović, d.i.a. _____ John Leko, d.i.p. _____ Katarina Hajdinić, d.i.a. _____ Maja Martinec, d.i.a. _____ Jadranka Gojanović, d.i.p. _____ Dusan Milković, stroj.teh. _____ Vlatka Borota, d.i.a. _____ Anamarija Rodak, d.i.a. _____	
Pečat predstavničkog tijela: M.P.	Predsjednica Gradskog Vijeća: Nada Murganić, dipl.soc.radnik ime, prezime i potpis
Istovjetnost ovog prostornog plana s izvornikom ovjerava: ime, prezime i potpis	Pečat nadležnog tijela: M.P.