



KARLOVAČKA ŽUPANIJA
GRAD KARLOVAC
PROSTORNI PLAN UREĐENJA
 izmjene i dopune
 4.72
GRAĐEVINSKA PODRUČJA

TUMAČ:

GRANICA ŽUPANIJE

GRANICA GRADA

GRANICA OBUHVATA PPUg-a

GRANICA NASELJA

GRANICA GRAĐEVINSKOG PODRUČJA izgrađeni dio

GRANICA GRAĐEVINSKOG PODRUČJA neizgrađeni dio

GRAĐEVINSKA PODRUČJA I POVRŠINE ZA RAZVOJ I UREĐENJE IZVAN NASELJA

GRAĐEVINSKA PODRUČJA NASELJA

GOSPODARSKA NAMJENA PROIZVODNA

GOSPODARSKA NAMJENA - POVRŠINA ZA ISKORIŠTAVANJE MINERALNIH SIROVINA opekarska glina - E3, kvarcni pijesak - E4

GOSPODARSKA NAMJENA POSLOVNA

GOSPODARSKA NAMJENA UGOSTITELJSKO-TURISTIČKA T1 - hotel, T3 - kamp

SPORTSKO-REKREACIJSKA NAMJENA R6 - sport, R7 - zoošolski i botanički vrt, R8 - zabavni park

POSEBNA NAMJENA

GROBLJE

1 - REGIONALNI CENTAR ZA GOSPODARENJE OTPADOM - BABINA GORA
2 - TRANSFER STANICA ILOVAC

INFRASTRUKTURA

OS MAGISTRALNOG PLINOVODA

OS POSTOJEĆE I PLANIRANE VISOKONAPONSKE ELEKTRIČNE ENERGETSKE MREŽE (110,220,440kV)

OS PLANIRANE BRZE CESTE

KORIDOR AUTOCESTE I BRZE CESTE

OS AUTOCESTE

OS DRŽAVNE CESTE

OS PLANIRANE GLAVNE MAGISTRALNE ŽELJEZNIČKE PRUGE IZVAN PLANSKOG RAZDOBLJA

OS POSTOJEĆE ŽELJEZNIČKE PRUGE

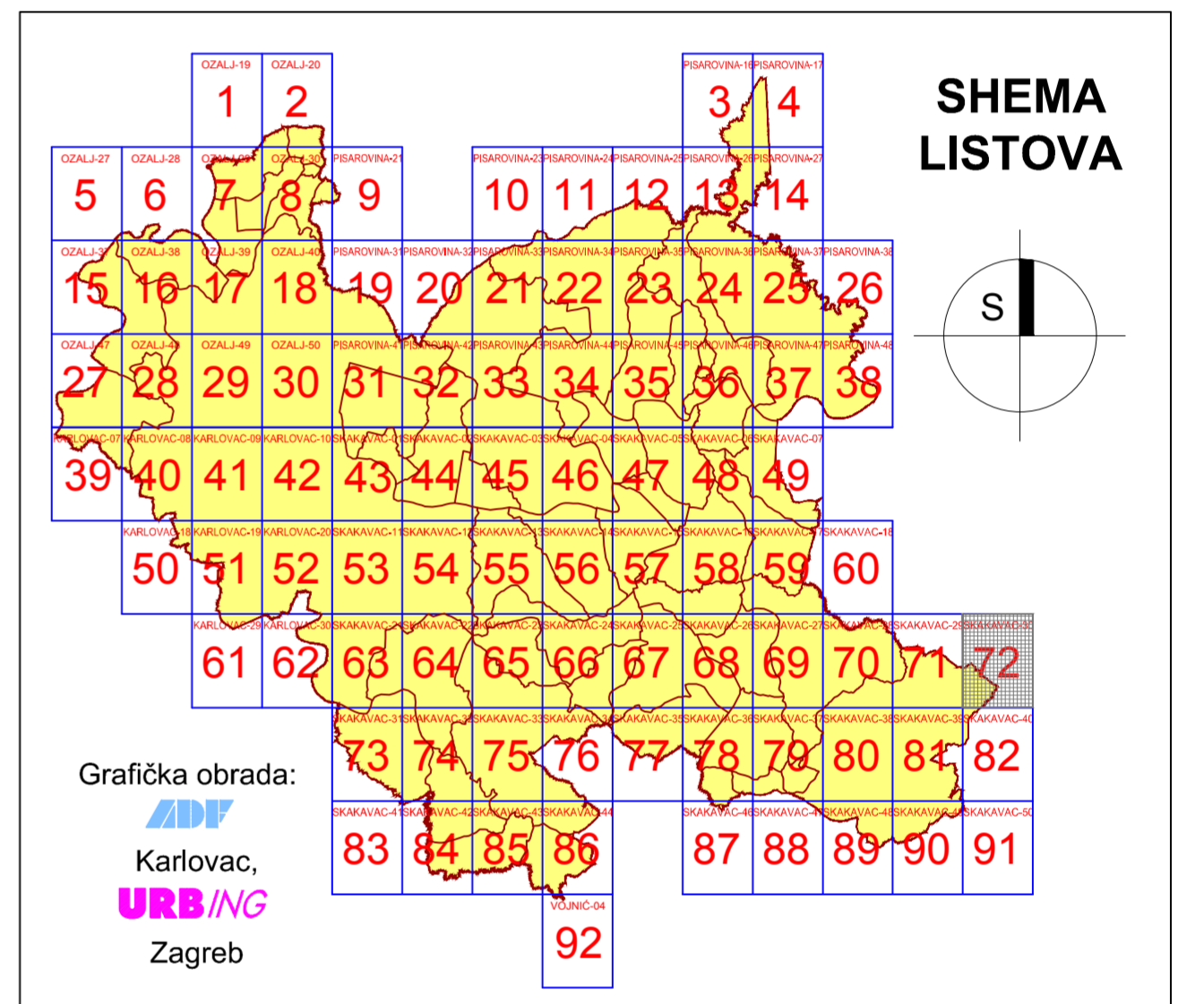
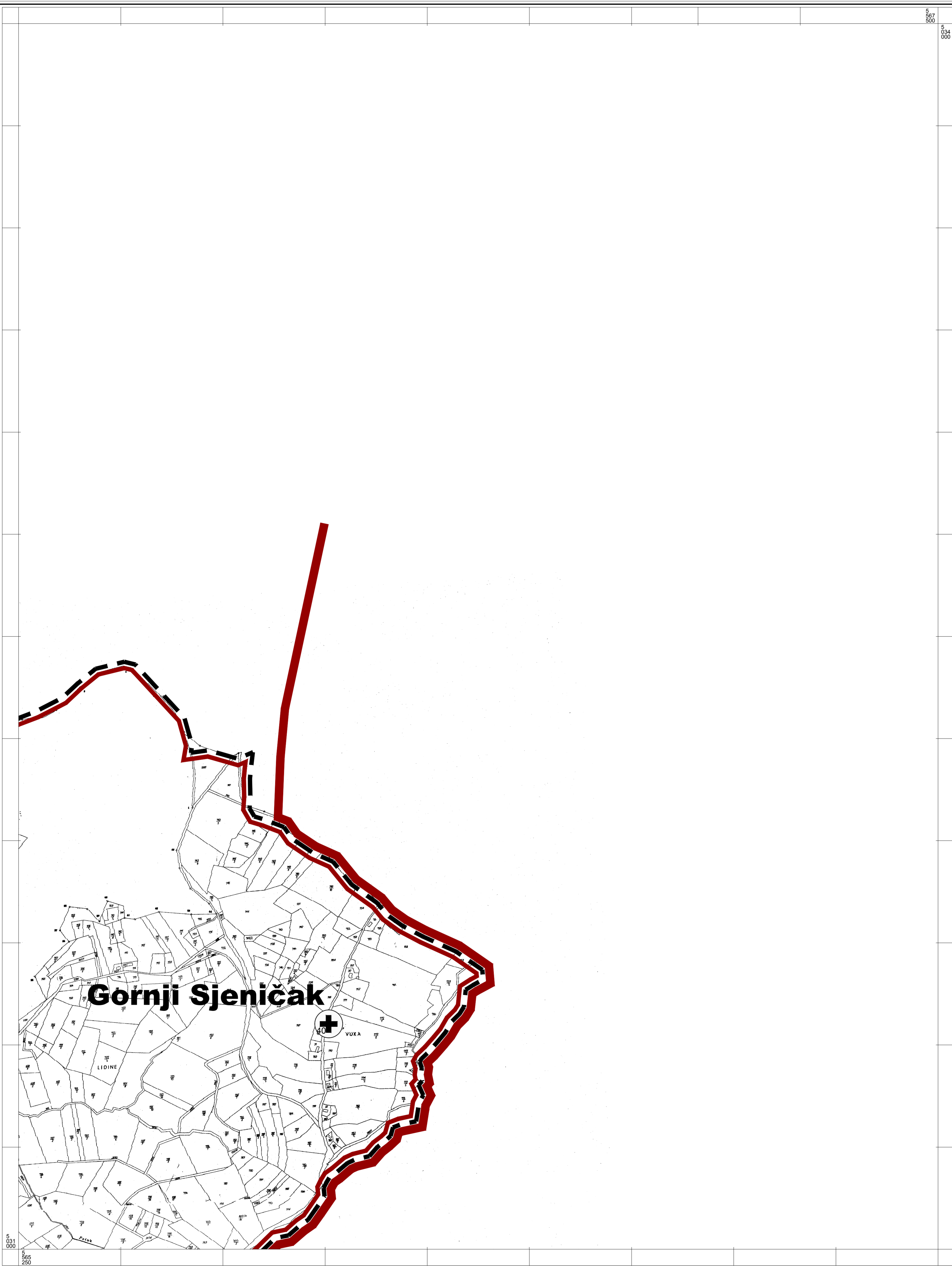
PODRUČJA PRIMJENE PLANSKIH MJERA

GENERALNI URBANISTIČKI PLAN GRADA KARLOVCA (GUP)

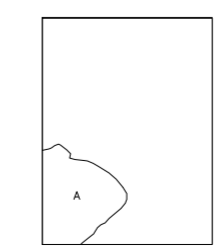
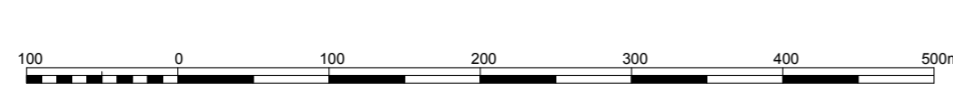
URBANISTIČKI PLAN UREĐENJA (UPU)

DETALJNI PLAN UREĐENJA (DPU)

PROVEDBENI URBANISTIČKI PLAN (PUP)



Mjerilo 1 : 5000



Županija KARLOVAČKA ŽUPANIJA	
Jedinica lokalne samouprave GRAD KARLOVAC	
Naziv prostornog plana PROSTORNI PLAN UREĐENJA - IZMJENE I DOPUNE	
Naziv kartografskog prikaza GRAĐEVINSKA PODRUČJA	
Broj kartografskog prikaza 4.72.	Mjerilo kartografskog prikaza 1 : 5.000
Odluka o izradi: Glasnik Grada Karlovca, broj 20/07	Odluka predstavničkog tijela o donošenju plana: Glasnik Grada Karlovca, broj 06/11
Javna rasprava (datum objave): 14.9.2010. "Glasnik" Grada Karlovca br.11/2010 14.9.2010. Večernji list	Javni uvid održan: 23.9.2010.-22.10.2010.
Pečat tijela odgovornog za provođenje javne rasprave: M.P.	Odgovorna osoba: Gordana Koprivnjak, d.i.a. ime, prezime i potpis
Suglasnost na plan prema članku 98. Zakona o prostornom uređenju i gradnji (Narodne novine, br. 76/07 i 38/09): Klasa: 350-02/11-02/1, Urb: 2133/1-07/01-11-6, Datum: 02.05.2011.	
Pravna osoba koja je izradila plan: URB/ING, d.o.o. za poslove prostornog uređenja i zaštite okoliša, Zagreb, Av. V. Holjevca 20, tel/fax: 01/230-11-40, www.urbing.hr, e-mail: urbing@urbing.hr	
Pečat pravne osobe koja je izradila plan: M.P.	Odgovorna osoba: Darko Martinec, d.i.a. ime, prezime i potpis
Odgovorni voditelj: Držislav Dobričić, d.i.a.	
Pravna osoba koja je izradila plan: ADF, d.o.o., za arhitekturu, projektiranje, savjetovanje, urbanizam i prostorno planiranje Karlovac, M.Vrhovca 9, tel/fax:0471 422 424, e-mail:adf.arhitektura@ka.t-com.hr	
Pečat pravne osobe koja je izradila plan: M.P.	Odgovorna osoba: Vladimir Petrović, d.i.a. ime, prezime i potpis
Odgovorni voditelj: Vladimir Petrović, d.i.a.	
Stručni tim u izradi plana: Darko Martinec, d.i.a. _____ Vladimir Petrović, d.i.a. _____ Držislav Dobričić, d.i.a. _____ Brankica Petrović, d.i.a. _____ John Lekić, d.i.p. _____ Katarina Hajdinić, d.i.a. _____ Maja Martinec, d.i.a. _____ Jadranka Gojanić, d.i.g. _____ Dusan Milković, stroj.teh. _____ Vlatka Borota, d.i.a. _____ Anamarija Rodak, d.i.a. _____	
Pečat predstavničkog tijela: M.P.	Predsjednica Gradskog vijeća: Nada Murganić, dipl.soc.radnik ime, prezime i potpis
Istovjetnost ovog prostornog plana s izvornikom ovjerava: ime, prezime i potpis	Pečat nadležnog tijela: M.P.