



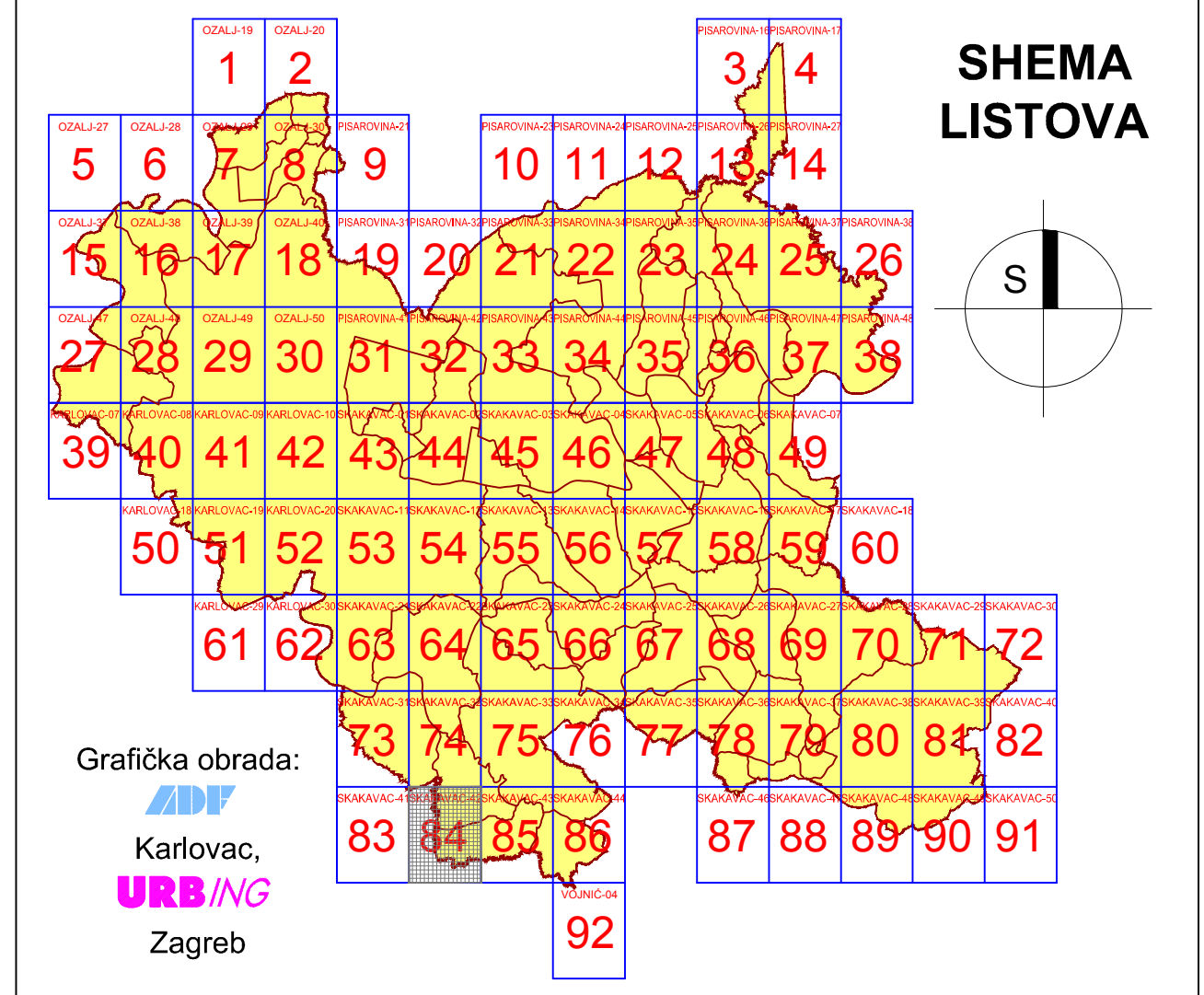
KARLOVAČKA ŽUPANIJA GRAD KARLOVAC

PROSTORNI PLAN UREĐENJA
izmjene i dopune
4.84

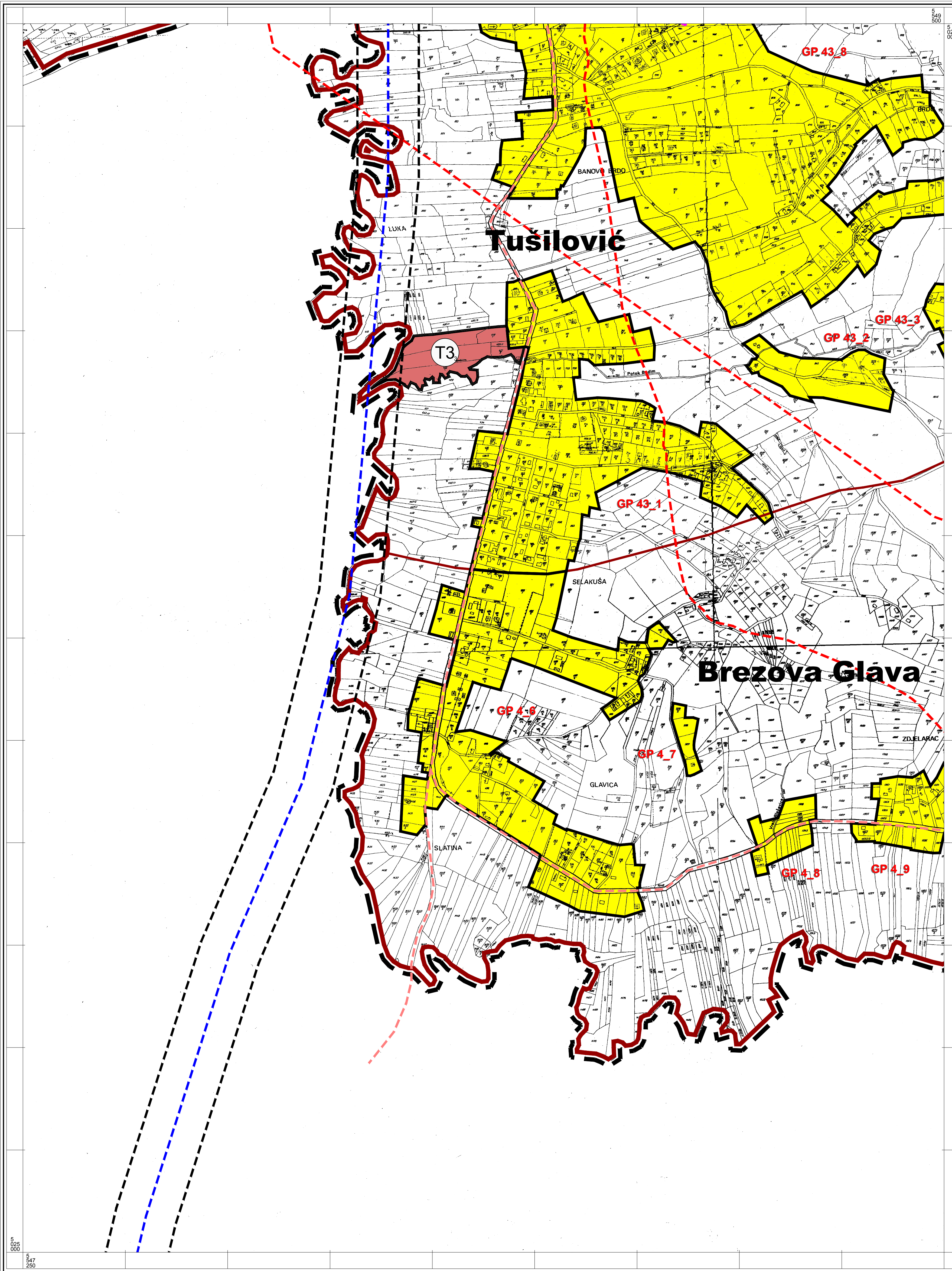
GRAĐEVINSKA PODRUČJA

TUMAČ:


	GRANICA ŽUPANIJE		GROBLJE
	GRANICA GRADA		1 - REGIONALNI CENTAR ZA GOSPODARENJE OTPADOM - BABINA GORA
	GRANICA OBUHVATA PPUG-a		2 - TRANSFER STANICA ILOVAC
	GRANICA NASELJA		INFRASTRUKTURA
	GRANICA GRAĐEVINSKOG PODRUČJA izgrađeni dio		OS MAGISTRALNOG PLINOVODA
	GRANICA GRAĐEVINSKOG PODRUČJA neizgrađeni dio		OS POSTOJEĆE I PLANIRANE VISOKONAPONSKE ELEKTRIČNE ENERGETSKE MREŽE (110,220,440kV)
	GRAĐEVINSKA PODRUČJA I POVRŠINE ZA RAZVOJ I UREĐENJE IZVAN NASELJA		OS PLANIRANE BRZE CESTE
	GOSPODARSKA NAMJENA PROIZVODNA		KORIDOR AUTOCESTE I BRZE CESTE
	GOSPODARSKA NAMJENA - POVRŠINA ZA ISKORIŠTAVANJE MINERALNIH SIROVINA opekarska glina - E3, kvarcni pijesak - E4		OS AUTOCESTE
	GOSPODARSKA NAMJENA POSLOVNA		OS DRŽAVNE CESTE
	GOSPODARSKA NAMJENA UGOSTITELJSKO-TURISTIČKA T1 - hotel, T3 - kamp		OS PLANIRANE GLAVNE MAGISTRALNE ŽELJEZNIČKE PRUGE IZVAN PLANSKOG RAZDOBLJA
	SPORTSKO-REKREACIJSKA NAMJENA R6 - sport, R7 - zooški i botanički vrt, R8 - zabavni park		OS POSTOJEĆE ŽELJEZNIČKE PRUGE
	POSEBNA NAMJENA		PODRUČJA PRIMJENE PLANSKIH MJERA
			GENERALNI URBANISTIČKI PLAN GRADA KARLOVCA (GUP)
			1 URBANISTIČKI PLAN UREĐENJA (UPU)
			2 DETALJNI PLAN UREĐENJA (DPU)
			3 PROVEDBENI URBANISTIČKI PLAN (PUP)
			4



Županija	KARLOVAČKA ŽUPANIJA	
Jedinica lokalne samouprave	GRAD KARLOVAC	
Naziv prostornog plana	PROSTORNI PLAN UREĐENJA - IZMJENE I DOPUNE	
Naziv kartografskog prikaza	GRAĐEVINSKA PODRUČJA	
Broj kartografskog prikaza	4.84.	Mjerilo kartografskog prikaza 1 : 5.000
Odluka o izradi:	Glasnik Grada Karlovca, broj 20/07	Odluka predstavničkog tijela o donošenju plana: Glasnik Grada Karlovca, broj 06/11
Javna rasprava (datum objave):	14.9.2010. "Glasnik" Grada Karlovca br. 11/2010 14.9.2010. Večernji list	Javni uvid održan: 23.9.2010.-22.10.2010.
Pečat tijela odgovornog za provođenje javne rasprave:	M.P.	Odgovorna osoba: Gordana Koprivnjak, d.i.a. ime, prezime i potpis
Suglasnost na plan prema članku 98. Zakona o prostornom uređenju i gradnji (Narodne novine, br. 76/07 i 38/09):	Klasa: 350-02/11-02/1, Urbr: 2133/1-07/01-11-6, Datum: 02.05.2011.	
Pravna osoba koja je izradila plan:	URB/ING, d.o.o. za poslove prostornog uređenja i zaštite okoliša, Zagreb Av. V. Holjevca 20, tel/fax: 01/230-11-40, www.urbing.hr, e-mail: urbing@urbing.hr	
Pečat pravne osobe koja je izradila plan:	M.P.	Odgovorna osoba: Darko Martinec, d.i.a. ime, prezime i potpis
Odgovorni voditelj:	Držislav Dobričić, d.i.a.	
Pravna osoba koja je izradila plan:	ADU, d.o.o., za arhitekturu, projektiranje, savjetovanje, urbanizam i prostorno planiranje Karlovac, M.Vrhovca 9, tel/fax: 0471 422 424, e-mail: adf.arhitektura@ka.t-com.hr	
Pečat pravne osobe koja je izradila plan:	M.P.	Odgovorna osoba: Vladimir Petrović, d.i.a. ime, prezime i potpis
Odgovorni voditelj:	Vladimir Petrović, d.i.a.	
Stručni tim u izradi plana:	Darko Martinec, d.i.a. / Vladimirović, d.i.a. Držislav Dobričić, d.i.a. / Brankica Petrović, d.i.a. John Likso, d.i.p. / Katarina Hajdinić, d.i.a. Maja Martinec, d.i.a. / Jadranka Gojović, d.i.g. Dusan Milković, stroj.teh. / Dušan Borota, d.i.a. Anamarija Rodak, d.i.a.	
Pečat predstavničkog tijela:	M.P.	Predsjednica Gradskog Vijeća: Nada Murganić, dipl.soc.radnik ime, prezime i potpis
Istovjetnost ovog prostornog plana s izvornikom ovjerava:	ime, prezime i potpis	Pečat nadležnog tijela: M.P.



Mjerilo 1 : 5000



KARTOGRAFISKE OČIGNE
A TURSILAVIC
B BANOVIC

