




Karta ekološke mreže RH za područja PZD Grad Karlovac


Područja očuvanja ekološke mreže RH značajna za ptice - POP


 Pokupski bazen - HR1000001


Područja očuvanja ekološke mreže RH značajna za vrste i stanišne tipove - POVS

 Draganićka šuma - Ješevica 1 - HR2000234

 Jastrebarski lugovi - HR2001335


 Korana nizvodno od Slunja - HR2001505


 Kupa - HR2000642

 Mrežnica - Tounjčica - HR2000593

 Ribnjaci Crna Mlaka - HR2000449

 Ribnjaci Draganići - HR2000450

 Vukmanić - cret - HR2001381

 Nelovne površine (21 424 ha)

 Granice Grada Karlovca

M 1 : 75.000

