




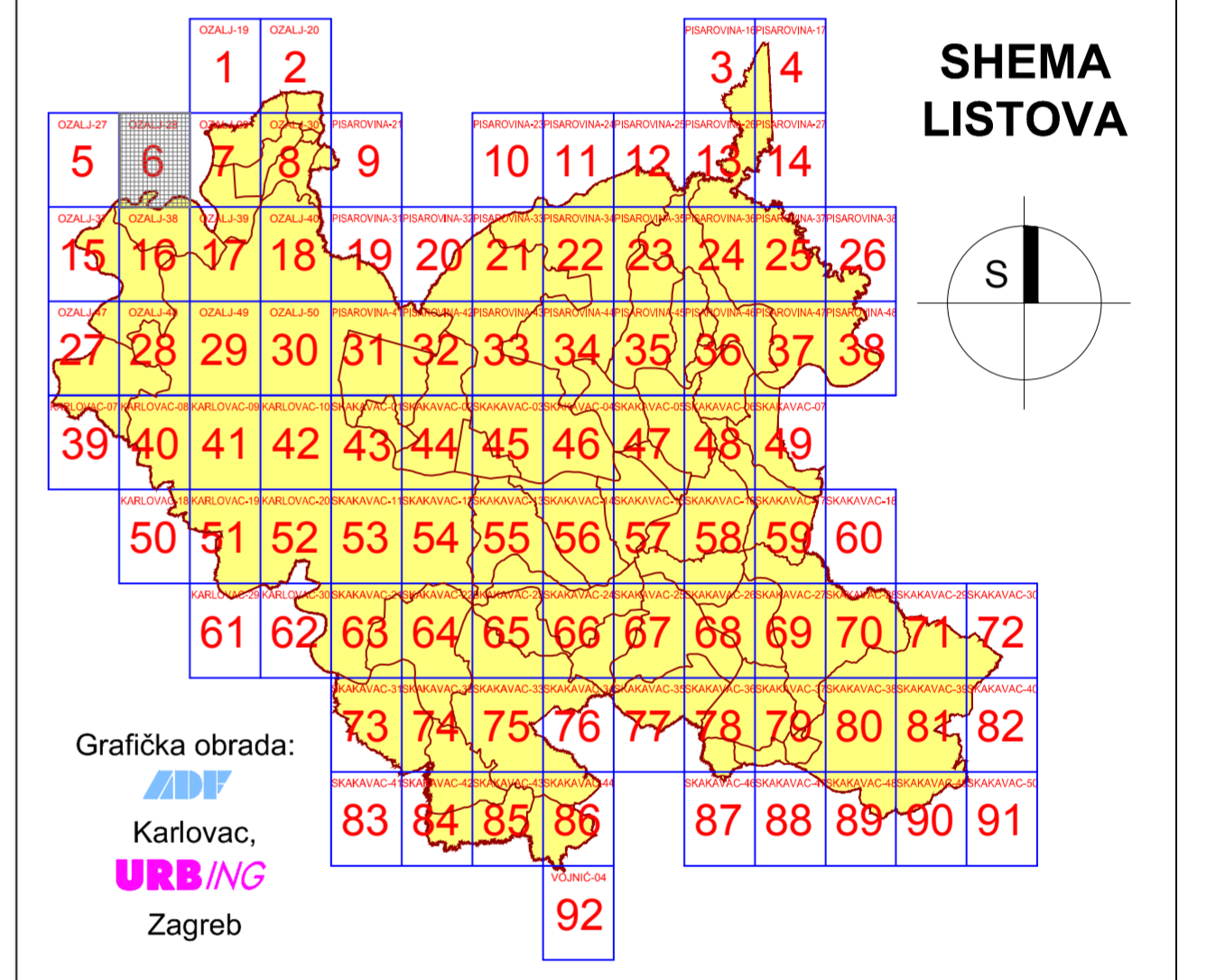
KARLOVAČKA ŽUPANIJA  
**GRAD KARLOVAC**

PROSTORNI PLAN UREĐENJA  
izmjene i dopune  
4.6

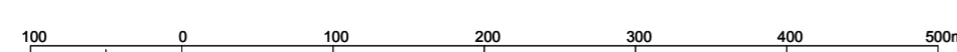
**GRAĐEVINSKA PODRUČJA**

**TUMAČ:**


	GRANICA ŽUPANIJE		GRANICA OBUHVATA PPUG-a
	GRANICA GRADA		OS MAGISTRALNOG PLINOVODA
	GRANICA NASELJA		OS POSTOJEĆE I PLANIRANE VISOKONAPONSKE ELEKTRIČNE ENERGETSKE MREŽE (110,220,440kV)
	GRANICA GRAĐEVINSKOG PODRUČJA izgrađeni dio		OS PLANIRANE BRZE CESTE
	GRANICA GRAĐEVINSKOG PODRUČJA neizgrađeni dio		KORIDOR AUTOCESTE I BRZE CESTE
	GRAĐEVINSKA PODRUČJA I POVRŠINE ZA RAZVOJ I UREĐENJE IZVAN NASELJA		OS AUTOCESTE
	GOSPODARSKA NAMJENA PROIZVODNA		OS DRŽAVNE CESTE
	GOSPODARSKA NAMJENA - POVRŠINA ZA ISKORIŠTAVANJE MINERALNIH SIROVINA opekarska glina - E3, kvarcni pijesak - E4		OS PLANIRANE GLAVNE MAGISTRALNE ŽELJEZNIČKE PRUGE IZVAN PLANSKOG RAZDOBLJA
	GOSPODARSKA NAMJENA POSLOVNA		OS POSTOJEĆE ŽELJEZNIČKE PRUGE
	GOSPODARSKA NAMJENA UGOSTITELJSKO-TURISTIČKA T1 - hotel, T3 - kamp		PODRUČJA PRIMJENE PLANSKIH MJERA
	SPORTSKO-REKREACIJSKA NAMJENA R6 - sport, R7 - zooški i botanički vrt, R8 - zabavni park		GENERALNI URBANISTIČKI PLAN GRADA KARLOVCA (GUP)
	POSEBNA NAMJENA		URBANISTIČKI PLAN UREĐENJA (UPU)
			DETALJNI PLAN UREĐENJA (DPU)
			PROVEDBENI URBANISTIČKI PLAN (PUP)



Mjerilo 1 : 5000



KATASTARSKA OPĆINA  
A ZABRAVA



© Grad Karlovac

Županija <b>KARLOVAČKA ŽUPANIJA</b>	
Jedinica lokalne samouprave <b>GRAD KARLOVAC</b>	
Naziv prostornog plana <b>PROSTORNI PLAN UREĐENJA - IZMJENE I DOPUNE</b>	
Naziv kartografskog prikaza <b>GRAĐEVINSKA PODRUČJA</b>	
Broj kartografskog prikaza <b>4.6.</b>	Mjerilo kartografskog prikaza <b>1 : 5.000</b>
Odluka o izradi: <b>Glasnik Grada Karlovca, broj 20/07</b>	Odluka predstavničkog tijela o donošenju plana: <b>Glasnik Grada Karlovca, broj 06/11</b>
Javna rasprava (datum objave): <b>14.9.2010. "Glasnik" Grada Karlovca br.11/2010 14.9.2010. Večernji list</b>	Javni uvid održan: <b>23.9.2010.-22.10.2010.</b>
Pečat tijela odgovornog za provođenje javne rasprave:  M.P.	Odgovorna osoba: <b>Gordana Koprivnjak, d.i.a.</b>  ime, prezime i potpis
Suglasnost na plan prema članku 98. Zakona o prostornom uređenju i gradnji (Narodne novine, br. 76/07 i 38/09): <b>Klasa: 350-02/11-02/1, Urb: 2133/1-07/01-11-6, Datum: 02.05.2011.</b>	
Pravna osoba koja je izradila plan: <b>URB/ING, d.o.o. za poslove prostornog uređenja i zaštite okoliša, Zagreb, Av. V. Holjevca 20, tel/fax: 01/230-11-40, www.urbing.hr, e-mail: urbing@urbing.hr</b>	
Pečat pravne osobe koja je izradila plan:  M.P.	Odgovorna osoba: <b>Darko Martinec, d.i.a.</b>  ime, prezime i potpis
Odgovorni voditelj: <b>Držislav Dobričić, d.i.a.</b>	
Pravna osoba koja je izradila plan: <b>ADY, d.o.o., za arhitekturu, projektiranje, savjetovanje, urbanizam i prostorno planiranje Karlovac, M.Vrhovca 9, tel/fax:0471 422 424, e-mail:ady.arhitektura@ka.t-com.hr</b>	
Pečat pravne osobe koja je izradila plan:  M.P.	Odgovorna osoba: <b>Vladimir Petrović, d.i.a.</b>  ime, prezime i potpis
Odgovorni voditelj: <b>Vladimir Petrović, d.i.a.</b>	
Stručni tim u izradi plana: Darko Martinec, d.i.a. _____ Vladimir Petrović, d.i.a. _____ Držislav Dobričić, d.i.a. _____ Brankica Petrović, d.i.a. _____ John Leko, d.i.p. _____ Katarina Hajdinić, d.i.a. _____ Maja Martinec, d.i.a. _____ Jadranka Gojanović, d.i.g. _____ Dušan Milković, stroj.teh. _____ Vlatka Borota, d.i.a. _____ Anamarija Rodak, d.i.a. _____	
Pečat predstavničkog tijela:  M.P.	Predsjednica Gradskog Vijeća: <b>Nada Murganić, dipl.soc.radnik</b>  ime, prezime i potpis
Istovjetnost ovog prostornog plana s izvornikom ovjerava:  ime, prezime i potpis	Pečat nadležnog tijela:  M.P.