



REPUBLIKA HRVATSKA
KARLOVAČKA ŽUPANIJA



GRAD KARLOVAC



UPRAVNI ODJEL ZA PROSTORNO UREĐENJE I
POSLOVE PROVEDBE DOKUMENATA PROSTORNOG
UREĐENJA GRADA KARLOVCA

KLASA: 350-02/21-04/02

URBROJ: 2133/01-05-01/02-22 -88

Karlovac, 08.03.2022.

IZVJEŠĆE O JAVNOJ RASPRAVI O PRIJEDLOGU URBANISTIČKOG PLANA UREĐENJA "ŠRC KORANA"

UVOD

Temeljem članka 102. Zakona o prostornom uređenju ("Narodne novine" br. 153/13, 65/17, 114/18, 39/19 i 98/19)), nositelj izrade urbanističkog plana uređenja i odgovorni voditelj izrade nacrtu prijedloga, odnosno nacrtu konačnog prijedloga urbanističkog plana uređenja, izradili su Izvješće o javnoj raspravi o prijedlogu Urbanističkog plana uređenja "ŠRC Korana" (u daljnjem tekstu: Plan).

Nositelj izrade Plana je Upravni odjel za prostorno uređenje i poslove provedbe dokumenata prostornog uređenja Grada Karlovca.

Odgovorni voditelj izrade Plana je Bernarda Silov, dipl.ing.arh. u ime stručnog izrađivača Plana, tvrtke Atmosfera d.o.o. iz Zagreba.

Plan se izrađuje temeljem Odluke o izradi Urbanističkog plana uređenja "ŠRC Korana" ("Glasnik Grada Karlovca" br. 08/21) koju je dana 30.ožujka 2021. godine donijelo Gradsko vijeće Grada Karlovca.

1. OBRAZLOŽENJE PROVEDENE PROCEDURE

U tijeku izrade Urbanističkog plana uređenja "ŠRC Korana" (u daljnjem tekstu: Plan), na temelju članka 94. Zakona o prostornom uređenju ("Narodne novine" br. 153/13, 65/17, 114/18, 39/19 i 98/19) i zaključka Gradonačelnika o utvrđivanju prijedloga Plana za javnu raspravu KLASA: 350-02/21-04/02, URBROJ: 2133/01-06-01/02-21-51 od 02.11.2021., Grad Karlovac je proveo javnu raspravu o Prijedlogu urbanističkog plana uređenja „ŠRC Korana“.

Javna rasprava je trajala 30 dana od 15.11.-14.12.2021.god.

Posebna pisana obavijest o javnoj raspravi (KLASA: 350-02/21-04/02, URBROJ: 2133/01-06-01/02-21-55 od 08.11.2021.god.) je temeljem čl. 97. Zakona o prostornom uređenju upućena javnopravnim tijelima, kao i Mjesnom odboru Gornje Mekušje.

Oglas o javnoj raspravi je 11.11.2021.god. objavljen u dnevnom listu "Večernji list", na mrežnoj stranici Ministarstva prostornog uređenja, graditeljstva i državne imovine i na mrežnoj stranici Grada Karlovca.

Javni uvid mogao se izvršiti u prostorijama Grada Karlovca, svakog radnog dana od 10,00 do 15 sati, Banjavčičeva ul. br. 9, prizemlje, sukladno uvjetima Stožera civilne zaštite Grada Karlovca, te na službenoj mrežnoj stranici Grada Karlovca (www.karlovac.hr).

Javno izlaganje održano je 26.11.2021.godine s početkom u 10:00 sati u velikoj vijećnici Grada Karlovca, Banjavčičeva 9, 1.kat, te putem livestreama na Youtube kanalu Grada Karlovca, sukladno preporuci Ministarstva graditeljstva i prostornog uređenja od 20. ožujka 2020. godine.

Za vrijeme trajanja javne rasprave zaprimane su pismene primjedbe, mišljenja, prijedlozi i očitovanja dostavljeni nositelju izrade plana – Gradu Karlovcu, Upravnom odjelu za prostorno uređenje, gradnju i zaštitu okoliša Grada Karlovca (sada: Upravni odjel za prostorno uređenje i poslove provedbe dokumenata prostornog uređenja) zaključno do 14.12.2021. godine.

Tijekom javne rasprave prijedlog Plana izložen na javnom uvidu sadržavao je tekstualni i grafički dio, obrazloženje i sažetak za javnost.

U tijeku javne rasprave održano je javno izlaganje. Izlaganje je vodio nositelj izrade Plana, a obrazloženje prijedloga Plana iznijela je Bernarda Silov, dipl.ing.arh.

O javnom izlaganju vođen je zapisnik, a tijekom livestreama sudionici su mogli davati primjedbe, mišljenja, prijedloge na e-mail src.korana@karlovac.hr. Primjedbe, mišljenja i prijedlozi mogli su se davati do završetka javnog izlaganja, a mogli su biti upućeni i unaprijed. U e-mailu se je moralo navesti ime i prezime / naziv i adresa podnositelja.

Zapisnik s javnog izlaganja sastavni je dio Izvješća.

2. POPIS SUDIONIKA U JAVNOJ RASPRAVI KOJI SU POZVANI POSEBNOM OBAVIJESTI O JAVNOJ RASPRAVI

1. Ministarstvo kulture i medija, Uprava za zaštitu kulturne baštine, Konzervatorski odjel u Karlovcu, Ambroza Vranyczanya 6/I, 47000 Karlovac;
2. Ministarstvo gospodarstva i održivog razvoja, Uprava za zaštitu prirode, Radnička cesta 80, Zagreb
3. Ministarstvo obrane, Uprava za materijalne resurse, Trg kralja Petra Krešimira IV 1, 10000 Zagreb;
4. Ministarstvo poljoprivrede, Uprava poljoprivrede i prehrambene industrije, Ulica grada Vukovara 78, 10000 Zagreb;
5. Ministarstvo poljoprivrede, Uprava šumarstva, lovstva i drvne industrije, Ulica grada Vukovara 78, 10000 Zagreb;
6. Ministarstvo unutarnjih poslova; Policijska uprava Karlovačka, Služba upravnih i inspekcijskih poslova, Trg hrvatskih branitelja 6, 47000 Karlovac;
7. Ministarstvo prostornoga uređenja, graditeljstva i državne imovine, I. Dežmana 10, 10000 Zagreb
8. Ministarstvo turizma i sporta, Prisavlje 14, 10000 Zagreb;
9. Ministarstvo unutarnjih poslova, Ravnateljstvo civilne zaštite, Područni ured civilne zaštite Rijeka, Služba civilne zaštite Karlovac, Dr. Vladka Mačeka 8, 47000 Karlovac
10. Hrvatska agencija za poljoprivredu i hranu, Gorica 68B, 10000 Zagreb;
11. Hrvatska regulatorna agencija za mrežne djelatnosti (HAKOM), Roberta Frangeša Mihanovića 9, 10110 Zagreb;
12. Javna ustanova Zavod za prostorno uređenje Karlovačke županije, Jurja Haulika 1, 47000 Karlovac;
13. Javna ustanova NATURA VIVA za upravljanje zaštićenim dijelovima prirode na području Karlovačke županije, J.Križanića 30, 47 000 Karlovac;
14. Hrvatske vode, Ulica grada Vukovara 220, 10000 Zagreb;
15. Hrvatske vode, Vodnogospodarski odjel za srednju i donju Savu, Šetalište braće Radića 22, 35000 Slavonski Brod;
16. Hrvatske vode, Vodnogospodarski odjel za srednju i donju Savu, VGI za mali sliv Kupa, Obala F. Račkog 10, 47000 Karlovac;
17. Hrvatske šume, Uprava šuma podružnica Karlovac, Put Davorina Trstenjaka 1, 47000 Karlovac;
18. Hrvatske ceste, Sektor za održavanje i promet, Tehnička ispostava Karlovac, Banija 37, 47000 Karlovac;
19. Županijska uprava za ceste Karlovačke županije, Poslovni park Karlovac 1A, Belajske Poljice, 47252 Barilović;
20. Hrvatski Telekom d.d., Radnička 21, 10000 Zagreb;
21. TELE2 d.o.o., Ulica grada Vukovara 269d, 10000 Zagreb;
22. A1 d.o.o., Vrtni put 1, 10000 Zagreb;

23. OT-OPTIMA TELEKOM d.d., Bani 75a, 10000 Zagreb;
24. Odašiljači i veze d.o.o. Ulica grada Vukovara 269d, 10000 Zagreb;
25. Hrvatski operator prijenosnog sustava d.o.o., Kupska 4, 10000 Zagreb;
26. HEP d.d., Ulica grada Vukovara 37, 10000 Zagreb;
27. HEP – ODS d.o.o. Elektra Karlovac, dr. Vlatka Mačeka 44, 47000 Karlovac;
28. Montcogim plinara d.o.o., V. Mačeka 26a, 47000 Karlovac;
29. Zelenilo d.o.o., Primorska ulica 39, 47000 Karlovac;
30. Čistoća d.o.o., Gažanski trg 8, 47000 Karlovac;
31. Vodovod i kanalizacija d.o.o., Gažanski trg 8, 47000 Karlovac;
32. Mladost d.o.o., Rakovac 1, 47000 Karlovac;
33. Aquatika – Slatkovodni akvarij Karlovac, Ul. Branka Čavlovića Čavleka 1a, 47 000 Karlovac;
34. Karlovačka županija, Upravni odjel za graditeljstvo i okoliš, Križanićeva 11, 47000 Karlovac;
35. Karlovačka županija, Upravni odjel za gospodarstvo, Ambroza Vranyczanya 4, 47000 Karlovac;
36. Grad Karlovac, UO za komunalno gospodarstvo, ovdje;
37. Grad Karlovac, UO za gospodarstvo, poljoprivredu i turizam, ovdje;
38. Grad Karlovac, UO za poslove provedbe dokumenata prostornog uređenja, ovdje;
39. Grad Karlovac, UO za razvoj grada i EU fondove, ovdje;
40. Služba za provedbu ITU mehanizma (ITU PT), ovdje;
41. Grad Karlovac, UO za imovinsko pravne poslove i upravljanje imovinom, ovdje;
42. Grad Karlovac, UO za društvene djelatnosti, ovdje;
43. Mjesni odbor Gornje Mekušje, Mekušanska cesta 63, 47000 Karlovac;

3. POPIS SUDIONIKA U JAVNOJ RASPRAVI

Popis svih sudionika koji su osobno prisustvovali javnom izlaganju prijedloga Plana u gradskoj vijećnici 26.11.2021.godine dan je u tablici priloga broj 8 ovog Izvješća. Određeni broj sudionika pratio je javnu raspravu putem You Tube kanala Grada Karlovca.

Unutar roka određenog za javnu raspravu od 15.11. do 14.12.2021.godine zaprimljene su primjedbe, prijedlozi i mišljenja **16 sudionika** javne rasprave.

Od toga su:

- na javnom izlaganju upućene primjedbe, prijedlozi i mišljenja od strane **6 sudionika**
- pisanim putem upućene primjedbe, prijedlozi i mišljenja **6 javnopravnih tijela** (Hrvatska regulatorna agencija za mrežne djelatnosti-**HAKOM**, Zagreb; **Ministarstvo obrane**, Uprava za materijalne resurse, Sektor za vojnu infrastrukturu i zaštitu okoliša, Služba za vojno graditeljstvo i energetska učinkovitost, Zagreb; Hrvatski operator prijenosnog sustava d.o.o-**HOPS**, Sektor za razvoj, priključenja, izgradnju i upravljanje imovinom, Zagreb; **Ministarstvo poljoprivrede**, Zagreb; **Hrvatske vode**, VGO za srednju i donju Savu, Slavonski Brod i **Vodovod i kanalizacija** d.o.o. Karlovac)
- pisanim putem upućene primjedbe, prijedlozi i mišljenja od strane **4 građana i pravne osobe** (Golf klub 4 rijeke, Karlovac, Možemo! Karlovac, Vesna Beg, Marko Stavljenić)

U nastavku su tablično obrađene primjedbe s razlozima njihova prihvaćanja, ne prihvaćanja, ili djelomičnog prihvaćanja.

<i>JAVNO IZLAGANJE - 26.11. 2021. - primjedbe, prijedlozi mišljenja</i>			
<i>Red. broj</i>	<i>PODNOŠITELJ - GRAĐANI I PRAVNE OSOBE</i>	<i>SAŽETAK PRIMJEDBE</i>	<i>OBRAZLOŽENJE</i>
<i>1.</i>	<i>Margarita Maruškić Kulaš, ravnateljica Javne ustanova</i>	<i>> Pitanje 1a. Što se događa sa postojećim prometnicama koje sada služe za pristup postojećim objektima i da li se</i>	<i>Plan je postojeće prometnice (u koje spada i postojeća prometnica za Aquatiku) uvažio na način da se zadržavaju, tj. ne izuzimaju iz funkcije i mogu se koristiti do konačnog uređenja sustava šetnica u skladu s planskim rješenjem. Tekst iz odredbi čl. 70. Stavak (6) - 'Postojeća mreža</i>

<p><i>Aquatika slatkovodni akvarij Karlovac</i></p>	<p><i>pristupna prometnica za Aquatiku mora izuzeti iz funkcije?</i></p>	<p><i>komunalne infrastrukture ostaje u funkciji do izgradnje nove mreže komunalne infrastrukture, osim vodova koji se nalaze unutar obuhvata koji će se staviti izvan funkcije.' Obzirom da se predmetna prometnica ne izuzimlje iz funkcije do kompletne završenosti obuhvata, možemo reći da je <u>Primjedba prihvaćena.</u></i></p>
<p><i>> Pitanje 1b. Na koji način ste došli do izračuna okvirnog broja potrebnih parkirališnih mjesta za Aquatiku na broj 17?</i></p> <p><i>Naime, vidjela sam da ste uzeli podatak 83 000 posjetitelja godišnje i nekom metodom došli do izračuna od potrebnih 17 mjesta za parkiralište na što imam prigovor zato jer se ne radi o posjetiteljima koji dolaze u pravilnim razmacima već imamo sezonalnost i potpuno drugačije potrebe, a možda i prijedlog modela za izračun drugačije vrste, odnosno broja parkirališnih mjesta</i></p>	<p><i>Planirani broj posjetitelja 73.000 posjetitelja generiran je iz postojeće građevinske i uporabne dozvole i radnog vremena Aquatike. 17 PM po satu *12 radnih sati = 200 posjetitelja dnevno *365 dana = 73.000 posjetitelja. Za grupne posjete predviđena su autobusna parkirališta, cca 200 m udaljena od Aquatike.</i></p> <p><i>U skladu s Općim smjernicama GUP-a za izradu detaljnijih planova (UPU-ova), članak 155. stavak (22), pri određivanju broja parkirališta za građevine ili grupe građevina s različitim sadržajima predviđa se gradnja istog parkirališta za različite vrste i namjene građevina ako se koriste u različito vrijeme; stoga je projicirani broj parkirališta nadoknađen s brojem parkirališta koje rezerviran za druge namjene koje se ne koriste u isto vrijeme (npr. sportska dvorana i stadion i sl.).</i></p> <p><i>Na cjelokupnom obuhvatu ŠRC-a Korana veličine 55,18 ha, za projiciranih 700.000 posjetitelja godišnje, više nego dovoljno jest predvidjeti 1.000 – 1.100 PM. Predviđeni broj parkirališnih mjesta iznosi približno 1.100; od toga 5% za invalide, tj. cca 55 PMI i 3% PM za autobuse, tj. cca 33 PMA. <u>Primjedba se ne prihvaća.</u></i></p>	
<p><i>> Pitanje 1c. Da li je u predloženim materijalima šetnica zadržana na postojećoj lokaciji visinskoj koti s obzirom da se u vašim materijalima spominje potrebne prilagodbe visinskih kota radi zaštite od poplava?</i></p>	<p><i>Da, odredbama za provođenje omogućeno je zadržavanje kote, kote je potrebno prilagoditi tamo gdje je opasnost od poplave moguća. Čl. 21.; 29. i 61. Odredbi za provedbu Plana preporučuje podizanje kote pješačkih površina – šetnica unutar obuhvata na preporučenu visinu 112.00 m.n.m., jer se time provodi dodatno osiguranje od poplave u inundacijskom pojasu gdje je max. kota plavljenja 111.80 m.n.m. Ukoliko nema potrebe za obranom od poplava (jer je riješeno na neki drugi način – budućim odteretnim kanalom ili je već nasipom taj problem riješen; ili visinskom kotom koja ne plavi i sl.), nema niti potrebe podizanja postojećih šetnica. Obzirom da Plan omogućuje zadržavanje visinske kote možemo reći da je <u>Primjedba prihvaćena.</u></i></p>	
<p><i>> Pitanje 1d. Pitanje o načinu dostave potrebnih materijala, resursa i robe i slično za buduće objekte, ako izuzmemo to da će posjetitelji biti isključivo u formi pješaka ili se njihova dostava vrši elektro - vozilima, kako se navodi u Planu?</i></p>	<p><i>Pristup dostavnih vozila objektima odvija se pješačkim površinama (šetnicama) za koje se propisuje obveza projektiranja na nosivost od 100 kN osovinskog pritiska, što je dovoljna nosivost za interventna i dostavna vozila. Najmanja moguća širina oploćenog dijela šetnice je 4,6 m, dok je najmanji ukupni koridor šetnice planiran u širini od 9 m, što zadovoljava zahtjeve za pristupnom širinom od 3m za interventna i dostavna vozila. Prometovno vrijeme može se urediti i internim komunalnim pravilnikom koji će se vrijediti za kompletni obuhvat ŠRC Korana.</i></p> <p><i>Obzirom da način dostave potrebnih materijala, resursa i robe do budućih objekata nije isključen iz Plana, možemo reći da je <u>Primjedba prihvaćena.</u></i></p>	
<p><i>> Primjedba 1e. Primjedba na funkciju umjetnog jezera u prostoru.</i></p>	<p><i>U središtu ŠRC Korana predviđen je mali botanički vrt, a umjetno jezero bi pokazalo razne vrste biljaka koje se</i></p>	

			<i>nalaze u fluvijalnoj flori Korane u sklopu malog botaničkog vrta. <u>Primjedba se ne prihvaća.</u></i>
		<i>> Zamjerka 1f. Zamjerka da nema zapravo sadržaja za djecu u formi igrališta?</i>	<i>U odredbama smo naveli igrališta koja podrazumijevaju i dječja i sportska, radi jasnoće u Odredbe je dodan opis dječja igrališta i sportska igrališta. <u>Primjedba prihvaćena.</u></i>
		<i>> Primjedba 1g. Primjedba na lokaciju amfiteatra uz samu prometnicu.</i>	<i>Na lokaciji otoka br. 1. GUP-om je predviđena namjena R8 – zabavni park, javne manifestacije. Na lokaciji se predviđaju otvorene polivalentne površine u funkciji rekreacije i zabave (javne manifestacije, zabavni park, tematski park, adrenalinski park i sl.); Na postojećoj lokaciji ne predviđa se gradnja amfiteatra, predviđaju se montažno-demontažne konstrukcije privremenog karaktera koje mogu imati i amfiteatralni oblik, stoga možemo reći da ova primjedba <u>nije primjedba na Plan.</u></i>
		<i>> Primjedba 1h. Primjedba na obavezu izvedbe zelenog krova na stadion.</i>	<i>Cijeli kompleks obuhvata ŠRC Korane je koncept s obnovljivim izvorima energija, sa što više zelenila, parkovima i prirodnim terenom, stoga je vrlo bitno ukoliko se bude predviđalo jednog dana natkrivanje stadiona, da obzirom na ogromne dimenzije isti bude mimikričan i zelen, ekološki prihvatljiv. <u>Primjedba se ne prihvaća.</u></i>
		<i>> Pitanje 1i. Je li moguće osigurati zasebnu prometnicu, za direktan pristup autobus s grupnim posjetiteljima, objektima?</i>	<i>Predloženi pristup nije u cilju (u duhu) ovog Plana, te uistinu nije niti suvremen, ekološki pristup, pogotovo kada su najveće udaljenosti od predviđenih parkirališta i iskrcaj posjetitelja do ciljanih objekata cca 200 m. Pristup od parkirališta autobusa do objekata moguće je za osobe smanjene pokretljivosti osigurati internim prijevozom manjim električnim vozilima, stoga nema potrebe za zasebnom prometnicom. <u>Primjedba se ne prihvaća.</u></i>
		ZAKLJUČAK	PRIMJEDBA SE DJELOMIČNO PRIHVAĆA
2.	<i>Josip Bacan, viši stručni suradnik za promet u Gradu Karlovcu</i>	<i>> Primjedba 2.a Na višestruku ulogu šetnica kao pješačkih površina, ali i površina za pristup interventnih i dostavnih vozila.</i>	<i>Šetnice i dostava međusobno se ne isključuju, kada se planiraju na način (npr. komunalnim pravilnikom) da se vremenski definiraju načini korištenja. Svaka pješačka zona u gradu (npr. trg) je ujedno prostor za pješake i površina za pristup interventnih i dostavnih vozila, stoga su višestruke uloge pješačkih površina uobičajene, možemo reći da ova primjedba <u>nije primjedba na Plan.</u></i>
		<i>> Primjedba 2.b Primjedba na 'drop and drive' sustav; znači ne radi se o tako maloj količini motornog prometa, a s druge strane po Planu se ne vidi da se negdje planira napraviti nekakva šira prometna površina po kojoj bi se usmjeravao sav taj veći promet?</i>	<i><u>Primjedba se prihvaća.</u> Osim autobusnog stajališta na Ulici 13. srpnja, ostavljena je mogućnost i turističkog povezivanja centar grada Karlovca sa zonom ŠRC Korane 'drop and drive' sustavom električnih vozila. Znači u sklopu proširenja šetnica, na početku i na kraju obuhvata, moguće je predvidjeti parkirališta električnih prometala (bicikala, romobila ili sl.) kao načina povezivanja obuhvata i ostatka grada.</i>
		<i>> Primjedba 2.c Nejasna dimenzija presjeka H-H koji imaju 4,5 m širine na nasipu bez bankina.</i>	<i>Presjek H-H je presjek kroz parcelu pješačke površine (koridor šetnice) na njenom najužem dijelu (točki) i iznosi 9 m (ne 4.5 m). Uže šetnice (koridore) nije dozvoljeno projektirati, a šire je moguće i poželjno. Širine šetnica variraju od minimalnih 9 m pa do 15 i više metara.</i>

		<p>Opločeni dio šetnice iznosi 4,6 m, te uži opločeni dio šetnice nije dozvoljen. Ostali dio unutar koridora šetnice je prirodni teren, pokos, bankina – pojas u kojem se smještaju klupe, visoko zelenilo, rasvjeta.</p> <p>Ovisno o daljnjem projektiranju, širine opločenog dijela šetnica mogu biti i veće. Obzirom da je pojašnjenim presjekom H-H u Planu prikazan najuži kordior šetnice koji iznosi 9 m, možemo reći da je <u>Primjedba prihvaćena.</u></p>
	<p>> Pitanje 2d. Načina na koji je predviđeno da dostavno vozilo dođe npr. do Aquatike, da li se o tom vodilo briga?</p>	<p>Da, vodila se briga na način da je Plan postojeće prometnice (u koje spada i postojeća prometnica za Aquatiku) uvažio tj. ne izuzimaju se iz funkcije i mogu se koristiti do konačnog uređenja sustava šetnica u skladu s planskim rješenjem (Odredbe - Čl.70.st (6)).</p> <p>Šetnice i dostava međusobno se ne isključuju, kada se planiraju na način (npr. komunalnim pravilnikom) da se vremenski definiraju načini korištenja. Svaka pješačka zona u gradu (npr. trg) je ujedno prostor za pješake i površina za pristup interventnih i dostavnih vozila, višestruke uloge pješačkih površina uobičajene.</p> <p>Obzirom da se u Planu vodila briga o načinu dostave za postojeć prometnice i za buduće višestruke uloge šetnica, možemo reći da ova primjedba <u>nije primjeba na Plan.</u></p>
	<p>> Pitanje 2e. Pitanje o ruti turističkog vlakića?</p>	<p>Turistički vlakić može se kretati obodno po šetnicama u obuhvatu gdje su predviđene i veće širine od minimalnih 9 m. Obzirom da regulacija prometa (ruta šetnice) nije predmet izrade UPU-a u skladu s Pravilnikom o sadržaju, mjerilima kartografskih prikaza, obveznim prostornim pokazateljima, standardu elaborata i obveznih priloga prostornih planova, stoga možemo reći da ovo pitanje <u>nije primjedba na Plan.</u></p>
	<p>> Pitanje 2f. Je su li su usvojene primjedbe iz prethodne komunikacije tijekom izrade Prijedloga plana?</p>	<p>Da, usvojene su i prezentirane u e-mail korespondenciji od 13. 10. 2021., kojom potvrđujete da se slažete s Nacrtom prijedloga plana; također je dostavljen i grafički privitak s detaljnije ucrtanim prometnim koridorima i pojedničnim parkiralištima, tj. sa svim vrstama parkiranja od invalida do autobusa.</p> <p>Obzirom da su primjedbe usvojene unutar Plana, možemo reći da je <u>Primjedba prihvaćena.</u></p>
	<p>> Pitanje 2g. Da li zona smirenog prometa ili 'share space', tu umjesto 10 km/h, može biti 5 km/h, hod pješaka?</p>	<p>Da, može. Brzine smirenog prometa ne mogu se regulirati prostornim planom već detaljnijim projektima i alatima iz nadležnosti prometa, Dodatno pojašnjenje: zasebne staze za električna vozila biti će predmet detaljnijeg projektiranja i regulacije prometa, pa samim time i njihovo ograničenje brzine je pre detaljno definirano za ovu razinu plana. Iz alineje će se brisati specificiranje brzine a ostati će 'zona usporenog prometa'.</p> <p>Obzirom da je odgovor na ovo pitanje pozitivan, ali nije predmet ove razine izrade Plana, možemo reći da je <u>Primjedba prihvaćena.</u></p>
	<p>> Pitanje 2h. Može li se unutar obuhvata predvidjeti prometnica po kojoj bi vozila dostavna vozila ?</p>	<p><u>Primjedba se ne prihvaća.</u> Nema smisla uvoditi izuzetke - prometnice unutar obuhvata ako je zaključeno da je ideja kompletnog obuhvata ŠRC Korane pješačka zona, te nam je i jedan od ciljeva ovog Plana. Ulaz - izlaz dostavnih vozila do objekata obuhvata vrlo se jednostavno rješava vremenskom regulacijom i predmet je internih pravila i</p>

			regulacije prometa za cijeli obuhvat , a nije predmet izrade UPU-a. Vidi obrazloženje pod točkom 1.i.
		> Pitanje 2i. Može li se proširiti minimalna širina koridora šetnica (radi dostave vozila) jer je na presjecima H-H širina šetnice 4.5m ?	Presjek H-H je presjek kroz parcelu pješačke površine (koridor šetnice) na njenom najužem dijelu (točki) i iznosi 9 m (ne 4.5 m). Uže šetnice (koridore) nije dozvoljeno projektirati, a šire je moguće i poželjno. Širine šetnica variraju od minimalnih 9 m pa do 15 i više metara. Opločeni dio šetnice iznosi 4,6 m, te uži opločeni dio šetnice nije dozvoljen, a veći 5,6,7..m je mogući o ovisi o detaljnijem projektiranju. Ostali dio unutar koridora šetnice je prirodni teren, pokos, bankina – pojas u kojem se smještaju klupe, visoko zelenilo, rasvjeta. Širina površine za interventna vozila iznosi minimalno 3m. Ovisno o daljnjem projektiranju, širine opločenog dijela šetnica mogu biti i veće. Obzirom da je pojašnjenim presjekom H-H u Planu prikazan najuži kordior šetnice koji iznosi 9 m, možemo reći da je <u>Primjedba prihvaćena</u> .
		> Pitanje 2j. Ostaje li ispod GUP-om predviđenog mosta, koridora prometnice, uređena površina poput šetnica ili zelena uređena površina ?	Da, ispod GUP-om predviđenog koridora prometnice nalazi se postojeći nasip, na čijoj kruni je planirana šetnica, obzirom da ostaje uređena površina poput šetnice, možemo reći da je <u>Primjedba prihvaćena</u> .
		> Pitanje 2k. Je li dovoljan broj autobusnih parkirališnih mjesta predviđenih na presjeku C-C za manifestacije prema HNS- u, za sadržaj stadion-a?	Da, za sve objekte unutar obuhvata broj parkirališnih mjesta izračunat je temeljem GUP-ovih odredbi, stoga možemo reći da je ova primjedba već uključena u Plan tj. da je <u>Primjedba prihvaćena</u> .
		> Pitanje 2m. Obzirom da je UPU obvezujući za daljnje projektiranje, je li moguće povećati širinu presjeka H-H širom od 4,5m ?	Vidi obrazloženje pod točkom 2.c. i 2.i. Obzirom da je pojašnjenim presjekom H-H u Planu prikazan najuži kordior šetnice koji iznosi 9 m, možemo reći da je <u>Primjedba prihvaćena</u>
		ZAKLJUČAK	PRIMJEDBA SE DJELOMIČNO PRIHVAĆA
3.	Ivan Udbinac , direktor gradske tvrtke 'Mladost'	> Pitanje 3a. Zadržavanja postojećih građevina Aquatike i stadiona te postojećih svlačionica koje su tamo izgrađene?	Da, planirano je zadržavanje postojeće svlačionice stadiona, stoga možemo reći da je ova <u>Primjedba prihvaćena</u> .
		> Primjedba 3b. Primjedba na nedovoljan broj pomoćnih nogometnih terena, u odnosu na postojeće stanje s 4 pomoćna terena	<u>Primjedba se prihvaća</u> . Otok br. 12 uključiti će u svoju parcelu SZ postojeći pomoćni nogometni teren. Radi koridora prometnica predviđenih GUP-om, SI pomoćni nogometni teren moguće je translirati na jug, a postojeći IZ pomoćni nogometni teren (okrenut suprotno pravilima) moguće je zadržati. Usklađenjem površine otoka 12 i koeficijenta izgrađenosti na grafičkim i tekstualnim primjedbama, osigurano je smještanje i dodatnih manjih pomoćnih terena, pratećih zatvorenih sadržaja na način kako propisuju Pravilnik o licenciranju klubova (HNS-2021) i Pravilnik o stadionskoj infrastrukturi (UEFA).
		ZAKLJUČAK	PRIMJEDBA SE PRIHVAĆA

4.	<i>Ana Hranilović Trubić, UO za prostorno uređenje, gradnju i zaštitu okoliša</i>	> Primjedba na okrenutu orijentaciju pomoćnih igrališta u odnosu na postojeće stanje.	<i>Primjedba se ne prihvaća. Neki od postojećih pomoćnih nogometnih igrališta nisu orijentirani u skladu s pravilima o položaju i orijentaciji nogometnih terena te će se po potrebi rekonstruirati u smjeru ispravne orijentacije sjever-jug, što će biti predmet detaljnijeg projektiranja.</i>
		ZAKLJUČAK	PRIMJEDBA SE NE PRIHVAĆA
5.	<i>Želimir Feitl, predsjednik Zajednice sportova Karlovačke županije</i>	>Može li se uvrstiti golf vježbalište kao jedan od sadržaja ŠRC Korana?	<i>Primjedba se ne prihvaća. Istovjetna primjedba je dana i pisanim putem i obrađena je pod točkom 1. primjedbi iz urudžbenog zapisnika.</i>
		ZAKLJUČAK	PRIMJEDBA SE NE PRIHVAĆA
6.	<i>Goran Jakšić, Javna ustanova slatkovodni akvarij Aquatika Karlovac</i>	> Primjedba na postojeću pregradu na Korani. Na obali gdje je Aquatika i gdje su se ljudi sunčali, voda je imala nešto veću brzinu protjecanja, sad je nema, u ljetnim mjesecima voda samo malo curi te stvara sediment i podlogu iz koje raste nepoželjan biljni materijal i višestruko ugrožava ovo kupalište. Danas se ovdje od turbine stvara jedna povratna struja koja vodu vraća natrag i zadržava se smeće Primjedba je dana sa željom i ciljem da Korana opet bude ljekovita, puna joda, kremenca i drugih vrijednih minerala koji su u njoj obitavali nekada.	<i>Prijedlog vezan uz pregradu na ušću Korane u Kupu se odnosi na zahvat izvan obuhvata Plana te ga nije moguće uvrstiti u ovaj Plan, ali sugeriramo uputiti prijedlog Gradu te osigurati da se uvrsti unutar onog Plana u čijem se obuhvatu nalazi, jer direktno utječe i osigurava kupalištima unutar ovog Plana ispravnost i prirodnu protočnost vode za kupanje, te možemo reći da dio primjedbe izvan obuhvata nije primjedba na Plan. <i>Plan u članku 58. Odredbi, predviđa mjere zaštite voda kako se kvaliteta Korane ne bi ugrozila izgradnjom objekta s područja obuhvata u UPU ŠRC Korana stoga možemo reći da je ova <u>Primjedba prihvaćena.</u></i></i>
		ZAKLJUČAK	PRIMJEDBA SE DJELOMIČNO PRIHVAĆA

JAVNOPRAVNA TIJELA - urudžbirani prijedlozi, primjedbe, mišljenja			
Red. broj	PODNOŠITELJ JAVNOPRAVNO TIJELO	SAŽETAK PRIMJEDBE	OBRAZLOŽENJE
7.	HAKOM	Potvrđuje se da nema primjedbi na Plan	Nema primjedbe na plan.
KLASA	350-05/21-01/135		
UR.BR.	376-05-3-21-04		
Datum primitka	Primljeno 24.11.2021.		
		ZAKLJUČAK	PRIHVAĆA SE.
8.	MINISTARSTVO OBRANE	Potvrđuje se da nema primjedbi na Plan.	Nema primjedbe na plan.
KLASA	350-02/21-01/77		
UR.BR.	512M3-020201-21-4		

Datum primitka	Primljeno 26.11.2021.		
		ZAKLJUČAK	PRIHVAĆA SE.
9.	HOPS	Potvrđuje se da nema primjedbi na Plan.	Nema primjedbe na plan.
KLASA	700/21-16/59		
UR.BR.	3-200-002-01/JM-21-04		
Datum primitka	Primljeno 29.12.2021		
		ZAKLJUČAK	PRIHVAĆA SE.
10.	MINISTARSTVO POLJOPRIVREDE	Ministarstvo nije nadležno za davanje mišljenja na ovaj Plan.	Nema primjedbe na plan.
KLASA	350-02/21-01/529		
UR.BR.	525-11/0570-21-2		
Datum primitka	Primljeno 29.11.2021.		
		ZAKLJUČAK	PRIHVAĆA SE.
11.	HRVATSKE VODE	<p>> PRIMJEDBA 10a. Da se u kartografskom prikazu 3.2. PODRUČJA PRIMJENE POSEBNIH MJERA UREĐENJA I ZAŠTITE iz poglavlja 3. UVJETI KORIŠTENJA, UREĐENJA I ZAŠTITE POVRŠINA, crvenom šrafurom označeno je područje unutar granice obuhvata plana predviđeno za preparcelaciju, isključe parcele sa svojstvom javnog vodnog dobra.</p> <p>> PRIMJEDBA 10b Drugi pasus iz točke 2.10.3. Zaštita od poplava, poglavlje D. OBRAZLOŽENJE, iz tekstualnog dijela, izmijeniti na način da se umjesto njega navede: 'Do završetka izgradnje sustava obrane od poplave Grada Karlovca maksimalna očekivana kota plavljenja predmetne lokacije, u uređenom inundacijskom pojasu, iznosi 111.80 m.n.m., a po završetku izgradnje sustava projektirana maksimalna kota plavljenja predmetne lokacije, u uređenom inundacijskom pojasu, iznosi 107,67 m.n.m.'</p>	<p><u>Primjedba se ne prihvaća.</u> Postupak izrade UPU-a je odgovorajući postupak pred nadležnim tijelom u kojem se prema Zakonu o prostornom uređenju (NN 153/13, 65/17, 114/18, 39/19, 98/19; čl.160).st (4) - Parcelacija zemljišta može se provoditi u skladu s Urbanističkim planom uređenja koji u grafičkom dijelu propisuje oblik i veličinu građevinske čestice, odnosno zone pojedine namjene u mjerilu 1:1000 ili 1:2000, i sve parcele moraju biti obuhvaćene Prijedlogom. U kartografskom prikazu 4.3. Planu parcelacije uključene su sve parcele sa svojstvom javnog vodnog dobra.</p> <p><u>Primjedba se prihvaća.</u> Obrazloženje 2.10.3. i Odredbe 8.3. Mjere zaštite od poplava dopunjene su primjedbom.</p>
KLASA	351-03/21-01/0000031		
UR.BR.	374-21-1-21-9		
Datum primitka	Primljeno 07.12.2021.		
		ZAKLJUČAK	PRIMJEDBA SE DJELOMIČNO PRIHVAĆA
12.	VODOVOD I KANALIZACIJA	<p>> PRIMJEDBA 11a. Vodopskrba Da se ukinu cjevovod LZ 200 mm u sjeverozapadnom dijelu Plana, koji prelazi preko Korane, cjevovod PEHD 160 mm koji je ovješn na Koranski most</p> <p>> PRIMJEDBA 11b. Planirani vodoposkrbni cjevovod u sjevernom dijelu Plana, od drvenog</p>	<p>Planirani cjevovod po SZ obodu šetnica ukinuti će se, a maknuti će se oznaka ukidanja s cjevovoda s vodocrpilišta S-J. Dio cjevovoda LZ 200 koji prelazi preko otoka na kojima se planira gradnja predviđa se smjestiti unutar koridora šetnica. <u>Primjedba se djelomično prihvaća.</u></p> <p><u>Primjedba se djelomično prihvaća.</u> Predmetni cjevovod nije potrebno ukinuti jer je to cjevovod za punjenje i pražnjenje umjetnog jezera. U</p>
KLASA			
UR.BR.	5-3219-002/AŠK		
Datum primitka	Primljeno 14.12.2021.		

		<p>mosta na Korani do planiranog jezera, nije opravdan jer se ne može spojiti na postojeću vodoopskrbnu mrežu.</p> <p>Planiranu, vodoopskrbnu mrežu treba spojiti na postojeći vodoopskrbni sustav na dva mjesta:</p> <ul style="list-style-type: none"> - na magistralni cjevovod PEHD 355 mm (cjevovod je izvan obuhvata Plana, pored južne granice obuhvata), - na postojeći cjevovod L.Z 200 mm u istočnom djelu Plana (kako je i predviđeno u prijedlogu Plana). 111.80 m.n.m., a po završetku izgradnje sustava projektirana maksimalna kota plavljenja predmetne lokacije, u uređenom inundacijskom pojasu, iznosi 107,67 m.n.m.! 	<p>kratografskom prikazu naznačen je drugačijom bojom u legendi od novoplaniranog cjevovoda vodovoda i odvodnje.</p>
		<p>> PRIMJEDBA 11c.</p> <p>Prije spoja planirane vodoopskrbne mreže na magistralni cjevovod PEHD 355 mm treba predvidjeti mjernu komoru. Na području Plana već postoje objekti koji su priključeni na javni sustav vodoopskrbe. U prijedlogu Plana treba predvidjeti mjesto njihovog prespajanja na planirani sustav vodoopskrbe.</p>	<p>Primjedba se djelomično prihvata. Način spajanja na magistralni cjevovod je opisan u Odredbama za provedbu. Sukladno Pravilniku o sadržaju, mjerilima kartografskih prikaza, obveznim prostornim pokazateljima, standardu elaborata i obveznih priloga prostornih planova definiranje mjernih mjesta te priključaka objekata nisu predmet razrade UPU-a, nego predmet detaljnije projektne dokumentacije.</p>
		<p>> PRIMJEDBA 11d.</p> <p>Odvodnja</p> <p>Unutar većeg dijela Plana je predviđeno ukidanje postojećeg sustava odvodnje i izgradnja razdjelnog sustava. Planirani javni sustav sanitarne odvodnje će se priključiti na sanitarni kolektor promjera 800 mm, nizvodno od izlaznog okna. Postojeću crpnu stanicu i tlačni kanal u nastavku (koji prolazi preko mosta) treba staviti van funkcije.</p> <p>Na području Plana već postoje objekti koji su priključeni na javni sustav odvodnje. U prijedlogu Plana treba predvidjeti mjesto njihovog prespajanja na planirani javni sustav sanitarne odvodnje.</p>	<p>Sukladno Pravilniku o sadržaju, mjerilima kartografskih prikaza, obveznim prostornim pokazateljima, standardu elaborata i obveznih priloga prostornih planova definiranje mjernih mjesta te priključaka objekata nisu predmet izrade UPU-a, nego predmet detaljnije projektne dokumentacije, stoga možemo reći da ova primjedba <u>nije primjedba na Plan.</u></p>
		<p>> PRIMJEDBA 11e.</p> <p>Površine R - sportsko rekreacijske namjene sa sportskim terenima iznad postojećeg sanitarnog kolektora promjera 800 mm formirati na način da kolektor ostane pozicioniran u planiranim javnim površinama. Preko javnih površina prometovati će specijalna komunalna vozila prilikom održavanja kolektora, stoga te</p>	<p>Postojeći kolektor otpadnih voda širine 800 mm, nije bio pozicioniran u javnim površinama i njegova pozicija se ne mijenja. Gradnja građevina na njemu nije predviđena, dok je gradnja sportskih terena omogućena jer su sportski tereni površinske građevine koje ne zadiru u strukturu kolektora, stoga će održavanje ostati neometano, stoga možemo reći da ova primjedba <u>nije primjedba na Plan.</u></p>

		<i>površine moraju biti dostatne nosivosti.</i>	
		<i>> PRIMJEDBA 11f. Odvodnja oborinskih voda nije predmet ovog očitovanja. Za odvodnju oborinskih voda nadležan je Grad.</i>	<i>Nije primjedba na plan.</i>
		ZAKLJUČAK	PRIMJEDBA SE DJELOMIČNO PRIHVAĆA

GRAĐANI I PRAVNE OSOBE - urudžbirani prijedlozi, primjedbe, mišljenja.

Red. broj	PODNOŠITELJ - GRAĐANI I PRAVNE OSOBE	SAŽETAK PRIMJEDBE	OBRAZLOŽENJE
13.	<i>Golf klub '4 rijeke' iz Karlovca</i>	<i>> PRIMJEDBA Može li se uvrstiti golf vježbalište kao jedan od sadržaja ŠRC Korana?</i>	<i>U skladu s Kriterijima i smjernicama za planiranje golf igrališta izrađenih od strane Savjeta prostornog uređenja države Republike Hrvatske iz 2016. godine, a prema točki 1.5.2. Odabir područja za planiranje golf igrališta - potencijalne lokacije za odabir golf igrališta prema obilježjima područja moraju biti udaljene od obalnog pojasa mora, rijeka i jezera. Golf vježbališta su prema istim Kriterijima i smjernicama, podgrupa golf igrališta, a UPU ŠRC Korana je obuhvat koji se nalazi u području obalnog pojasa rijeke Korane. Golf vježbališta ograđuju se ogradama visine 20 m, radi loptica koje razvijaju velike brzine prilikom vježbanja; loptice su svojom brzinom i potencijalna opasnost za šetače, ukoliko se vježbališta ne ograde. Visina objekata uz Koranu je ograničena GUP-om <15m. Slijedom navedenog proizlazi da nije moguće takav sadržaj planirati unutar obuhvata na pozicijama predviđenim namjenom za planiranje izgradnje sportskih terena.</i>
<i>Datum primitka</i>	<i>Primljeno 29.11.2021.</i>		
		ZAKLJUČAK	PRIMJEDBA SE NE PRIHVAĆA
14.	MOŽEMO! <i>Karlovac, Vlasta Lendler Adamec, dipl.ing.arh.</i>	<i>> Primjedba i prijedlog 14a. U presjecima nije vidljiv fizičko odvajanje biciklističkog od pješačkog prometa, te se predlaže odvajanje i proširenje trasa.</i>	<i>Rješenje pješačkih te biciklističkih površina izrađeno je u skladu s pravilima struke te je u tom smislu i širina istih sukladna Pravilniku o sadržaju, mjerilima kartografskih prikaza, obveznim prostornim pokazateljima, standardu elaborata i obveznih priloga prostornih planova i GUP-u. <i>Iako regulacija prometa i detaljnija razrada, nije predmet izrade UPU-a, u presjecima je predviđena i naznačena širina pješačkog prometa, stoga možemo reći da je ova Primjedba prihvaćena.</i></i>
<i>Datum primitka</i>	<i>Primljeno 13.12.2021.</i>		
		<i>> Primjedba i prijedlog 14b. Primjedba na definiranje općih pravila gradnje građevina (članak 21.): 'gradnja visoko kvalitetnih suvremeno oblikovanih građevina i zgrada temeljnih na natječajnom</i>	<i>Plan višeg reda - GUP nije propisao pojedinačnu provedbu arhitektonskih natječaja. Mogućnost natječaja nije isključena budući se radi o javnim namjenama (Čl.55. ZOPU), već je i dalje moguća.</i>

		<p>radu iz članka 2. stavka (2) prve alineje' također u detaljnim pravilima 'zadržati vizualni identitet natječajnog rada pri oblikovanju građevina'; i predlaže se provođenje javnih arhitektonskih natječaja na otocima 5 (leptirarij), 9 (jahački klub), 13 (hotel), 14 (sportska dvorana), 16 (ljetna pozornica)</p>	<p>U odredbama za provodene je dodana preporuka za provođenje urbanističkog natječaja za Otok 1 (javnu pozornicu) i Otok 9 (jahački klub), stoga možemo reći da je <u>ova Primjedba djelomično prihvaćena</u>.</p> <p>Dodatno pojašnjenje: Urbanističko arhitektonski natječaj za izradu UPU „ŠRC KORANA“ oznaka iz Plana nabave Raspisivača natječaja: 082/20 ARHITEKTONSKE I SRODNE USLUGE - PROJEKTNIA DOKUMENTACIJA - PRIJAVA PROJEKTA CPV: 71200000-0 RegistarSKI broj natječaja Hrvatske komore arhitekata: 93-20/KA-UA/NJN *propisao je u uvjetima natječaja i osnovne ciljeve javnog natječaja: dobiti najbolje idejno urbanističko-arhitektonsko rješenje uređenja prostora „ŠRC Korana“ koje će u programskom i oblikovnom smislu adekvatno vrednovati lokaciju na desnoj obali Korane u središtu grada Karlovca; sa posebnim ciljevima: urbanistička zamisao rješenja koje uspostavlja odnos sa širim kontekstom stvarajući novi identitet grada Karlovca u prostornom i programskom smislu; oblikovanje u skladu s prostorno-planskom dokumentacijom, konzervatorskim i krajobraznim smjernicama zadanim(...); te programom sadržaja obveznim i slobodnim dijelom u čijem obaveznom dijelu programa za područje “ŠRC Korana” uključuje sadržaje koji trebaju biti uključeni u idejno natječajno rješenje, a to su između ostalih i suhi i mokri sportovi, vaterpolo, kamp, hotel, leptirarij, javne manifestacije. Čiji obvezni prilozi su između ostalih bili i idejno urbanističko-krajobrazno rješenje te urbanističko-arhitektonska rješenja karakterističnih prostornih cjelina, građevina te igrališnih, rekreativnih i boravišnih prostora (* .citati iz raspisa Natječaja). Prvonaagrađeni natječajni rad je uvažio sve programske i oblikovne zahtjeve te postavio cjeloviti oblikovni koncept jedinstvenu urbanističko - arhitektonsku viziju (urbanizam+arhitektura), s ciljem ostvarenja konačnog vizualnog identiteta ŠRC Korane.</p> <p>Zaključujemo da je bitno naglasiti da se od budućih rješenja očekuju visoki standard pri oblikovanju građevina i Plan dodatno naglašava kvalitetno arhitektonsko-urbanistička rješenja, pa možemo reći da se <u>Primjedba djelomično prihvaća</u>.</p>
		<p>> Primjedba i prijedlog 14c. Na grafikama se predlaže detaljnije rješavanje infrastrukture unutar obuhvata.</p>	<p>Sukladno Pravilniku o sadržaju, mjerilima kartografskih prikaza, obveznim prostornim pokazateljima, standardu elaborata i obveznih priloga prostornih planova definiranje mjernih mjesta te priključaka objekata nisu predmet razrade UPU-a , nego predmet detaljnije projektne dokumentacije. Razvod infrastrukture po obodu predstavlja osnovni razvod dok će se razvod infrastrukture od osnovnog razvoda do potrošača unutar UPU-a vršiti</p>

			<p>priključenjem korisnika, sukladno njihovim potrebama, na predviđenu infrastrukturu. Omogućeno je priključenje na infrastrukturu svakog korisnika koji će isto realizirati kroz daljnju projektnu dokumentaciju sukladno svojim potrebama, stoga možemo reći da ovaj prijedlog <u>Ne prihvaća se.</u></p>
		<p>> Primjedba i prijedlog 14d. Primjedba i pohvala na obodno parkiranje, uz pitanje je li moguće spretnije rješenje parkirališta po obuhvatu?</p>	<p>Hvala na pohvali - <u>Primjedba se prihvaća.</u> Predviđeno rješenje – obodno parkiranje je izrađeno u skladu s pravilima struke, a budući se planira korištenje zone u svrhu sporta i rekreacije za što veći broj korisnika smatramo da je vrlo bitno omogućiti i dolazak autobusa u svaki dio obuhvata kao i njihovo parkiranje (školski izleti, javni prijevoz invalida i sl.) Unutar prometnih koridora po obodu ostavljene su dovoljne širine da se isti oblikuju na spretniji način tj. s hortikulturalnim rješenjima stoga možemo reći da je ova <u>Primjedba prihvaćena.</u></p>
		<p>> Prijedlog 14e. (nije direktno primjedba na plan) Da se u zoni namijenjenoj javnim manifestacijama (zeleni otok br. 16) kao obavezan sadržaj predvidi ljetna profesionalna, namjenski projektirana ljetna pozornica?</p>	<p>Članak 23. detaljna pravila za zonu (R8); ...Na polivalentnim površinama za zabavu i javne manifestacije (R8) moguće je uređivati i između ostalog i vanjske pozornice, stoga možemo reći kako je i u prijedlogu Plana isto navedeno, i da ovaj sadržaj nije na Otoku 16, ali je predviđen na Otoku 1, stoga možemo reći da je ova <u>Primjedba prihvaćena.</u></p>
		ZAKLJUČAK	PRIMJEDBA SE DJELOMIČNO PRIHVAĆA
15.	Vesna Beg	> Prijedlog da se premjeste postojeći teniski tereni iz Vrbanićevog perivoja na područje ŠRC-a Korana.	UPU ŠRC Korana ne isključuje mogućnost gradnje teniskih terena unutar sportsko rekreacijskih namjena (Rz, Rk), ali ne predviđa preseljenje postojećih teniskih terena iz Vrbanićevog perivoja na područje ŠRC-a Korana.
Datum primitka	13.12.2021.		
		ZAKLJUČAK	PRIMJEDBA SE NE PRIHVAĆA
16.	Marko Stavljenić	> Prijedlog vlasnika zemljišta i iskaz interesa gradnje turističkog kampa (kategorije Kamp, Glamping ili Kamp odmorište) na katastarskim česticama 267 i 268, K.O. GORNJE MEKUŠJE. Naime, zemljište se nalazi odmah do Aquatike i spojeno je sa prometnom infrastrukturom, a u neposrednoj blizini se nalaze svi komunalni priključci potrebni za djelatnost te preko nasipa se nalazi kupalište.	Plan ne predviđa gradnju kampa na predmetnim česticama, već na česticama 239/1, 240, 242, 243, 245, 246, 247. Na česticama 267 i 268 predviđena je namjena (R8), Vanjske pozornice, javne manifestacije, zabavni park, adrenalinski park, ugostiteljstvo, ples, zabava i sl.
k.č.	267 i 268		
k.o.	Gornje Mekušje		
Datum primitka	14.12.2021.		
		ZAKLJUČAK	PRIMJEDBA SE NE PRIHVAĆA

3.1. POPIS SUDIONIKA U JAVNOJ RASPRAVI ČIJA SU MIŠLJENJA, PRIJEDLOZI I PRIMJEDBE NA PRIJEDLOG PROSTORNOG PLANA PRIHVAĆENI

Tijekom javne rasprave **16** sudionika javne rasprave je nositelju izrade Plana uputilo mišljenja, prijedloge i primjedbe na prijedlog Plana.

Prihvaćena je 1 primjedba koju je uputio Ivan Udbinac, direktor gradske tvrtke 'Mladost'.

Prihvaćena su i 4 očitovanja javnopravnih tijela koje su na prijedlog Plana tijekom javne rasprave dali:

- Hrvatska regulatorna agencija za mrežne djelatnosti-HAKOM, Zagreb;
- Ministarstvo obrane, Uprava za materijalne resurse, Sektor za vojnu infrastrukturu i zaštitu okoliša, Služba za vojno graditeljstvo i energetske učinkovitost, Zagreb;
- Hrvatski operator prijenosnog sustava d.o.o.-HOPS, Sektor za razvoj, priključenja, izgradnju i upravljanje imovinom, Zagreb;
- Ministarstvo poljoprivrede, Zagreb;

- *Oznaka primjedbe s obrazloženjem prihvaćanja navedena je tablici iznad (zelena boja).*

3.2. MIŠLJENJA, PRIJEDLOZI I PRIMJEDBE SUDIONIKA U JAVNOJ RASPRAVI KOJI SU DJELOMIČNO PRIHVAĆENI S RAZLOZIMA NEPRIHVAĆANJA

Od 16 sudionika koji su uputili primjedbe, prijedloge i mišljenja na prijedlog Plana, **djelomično su prihvaćene primjedbe 6 sudionika** javne rasprave:

- Margarita Maruškić Kulaš, ravnateljica Javne ustanova Aquatika slatkovodni akvarij Karlovac
- Josip Bacan, viši stručni suradnik za promet u Gradu Karlovcu
- Goran Jakšić, Javna ustanova slatkovodni akvarij Aquatika Karlovac
- VODOVOD I KANALIZACIJA d.o.o. Karlovac
- HRVATSKE VODE, VGO za srednju i donju Savu, Slavonski Brod
- MOŽEMO! Karlovac

- *Oznaka primjedbe s obrazloženjem djelomičnog prihvaćanja navedena je u tablici iznad (siva boja).*

3.3. MIŠLJENJA, PRIJEDLOZI I PRIMJEDBE SUDIONIKA U JAVNOJ RASPRAVI KOJI NISU PRIHVAĆENI S RAZLOZIMA NEPRIHVAĆANJA

Mišljenja, prijedlozi i primjedbe **5 sudionika** javne rasprave na prijedlog predmetnog plana **nisu prihvaćene:**

- Ana Hranilović Trubić, UO za prostorno uređenje, gradnju i zaštitu okoliša
- Želimir Feitl, predsjednik Zajednice sportova Karlovačke županije
- Golf klub '4 rijeke' iz Karlovca
- Vesna Beg
- Marko Stavljenić

- *Oznaka primjedbe s obrazloženjem ne prihvaćanja navedena je u tablici iznad (žuta boja).*

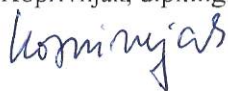
3.4. POPIS SUDIONIKA U JAVNOJ RASPRAVI ČIJA MIŠLJENJA, PRIJEDLOZI I PRIMJEDBE NISU RAZMATRANI IZ RAZLOGA PROPISANIH ZAKONOM O PROSTORNOM UREĐENJU

Tijekom javne rasprave nije bilo mišljenja, prijedloga i primjedbi na prijedlog predmetnog plana koji nisu razmatrani iz razloga propisanih Zakonom o prostornom uređenju.

Prilozi koji su sastavni dio ovog Izvješća su:

1. Zaključak gradonačelnika o utvrđivanju prijedloga plana
2. Preslika objave javne rasprave - Večernji list
3. Preslika objave javne rasprave - web stranica Ministarstva prostornog uređenja, gradnje i državne imovine
4. Preslika objave javne rasprave - web stranica Grada Karlovca
5. Preslika objave javne rasprave na oglasnoj ploči
6. Preslika posebne obavijesti (članak 97. ZOPU)
7. Preslike povratnica JT kojima je poslana posebna obavijest
8. Popis sudionika na javnom izlaganju
9. Zapisnik s javnog izlaganja
10. Preslike primjedbi, prijedloga i mišljenja pristiglih tijekom javne rasprave

Odgovorna osoba za provođenje javne rasprave:
Gordana Koprivnjak, dipl.ing.arh.



Odgovorni voditelj izrade nacrtu prijedloga Plana:
Bernarda Silov, dipl.ing.arh.



PROČELNICA
Vesna Ribar, dipl. ing. građ.



ҚАЗАҚСТАН РЕСПУБЛИКАСЫ
АСАУ САЛАМАТТЫҚ ҚАҒАМЫ
ҚАЗАҚСТАН РЕСПУБЛИКАСЫ
АСАУ САЛАМАТТЫҚ ҚАҒАМЫ

I.



REPUBLIKA HRVATSKA
KARLOVAČKA ŽUPANIJA



GRAD KARLOVAC



GRADONAČELNIK
KLASA: 350-02/21-04/02
URBROJ: 2133/01-06-01/02-21-51
Karlovac, 02.11.2021

Na temelju članaka 44 i 98. Statuta Grada Karlovca („Glasnik Grada Karlovca“ br. 1/15 – potpun tekst, 3/18, 13/18, 6/20 i 4/21), te članka 95. Zakona o prostornom uređenju („Narodne novine“ broj 153/13, 65/17, 114/18, 39/19 i 98/19-u daljnjem tekstu, Zakon), Gradonačelnik Grada Karlovca donosi sljedeći

ZAKLJUČAK

I

Utvrđuje se Prijedlog Urbanističkog plana uređenja „ŠRC Korana“ za javnu raspravu.

II

O prijedlogu dokumenta prostornog uređenja iz točke I ovog Zaključka provest će se javna rasprava u trajanju od 30 dana.

III

Javni uvid u Prijedlog Urbanističkog plana uređenja „ŠRC Korana“ će biti omogućen u prostorijama Grada Karlovca, Banjavčičeva ul. br.9, prizemlje, od 15.11.2021 do 14.12.2021 godine, svaki radni dan od 10,00 do 15,00 sati u ulaznom holu prostorija Grada Karlovca, Banjavčičeva br.9, prizemlje, sukladno uvjetima Stožera civilne zaštite Grada Karlovca, kao i na mrežnoj stranici Grada Karlovca <http://www.karlovac.hr>.

IV

Javno izlaganje o Prijedlogu Urbanističkog plana uređenja „ŠRC Korana“ održat će se 26.11.2021. god. s početkom u 19 sati u Velikoj vijećnici Grada Karlovca, te putem livestreama na Youtube kanalu Grada Karlovca.

V

Način sudjelovanja sudionika u javnoj raspravi određuje se u skladu s člancima 100 i 101. Zakona o prostornom uređenju i treba ga objaviti u oglasu o javnoj raspravi

- Svi zainteresirani imaju pravo uvida u prijedlog plana tijekom trajanja javne rasprave
- Pisana mišljenja, prijedlozi i primjedbe mogu se davati cijelo vrijeme tijekom trajanja javne rasprave.
- Pitanja o predloženim rješenjima mogu se postavljati usmeno u Velikoj vijećnici ili e mailom prije i za vrijeme javnog izlaganja putem livestreama na Youtube kanalu Grada Karlovca
- Javnopravna tijela koja su dala, odnosno trebala dati zahtjeve za izradu prostornog plana u javnoj raspravi sudjeluju davanjem mišljenja o prihvaćanju tih zahtjeva.

Grad Karlovac, Gradonačelnik, Banjavčičeva 9, 47000 Karlovac,
OIB: 25654647153, tel: +385 47 628 100, fax: +385 47 628 154, www.karlovac.hr

odnosno mišljenja o primjeni posebnog propisa i/ili dokumenta koji je od utjecaja na prostorni plan. U mišljenju se ne mogu postavljati novi ili drukčiji uvjeti od onih koji su dani u zahtjevima za izradu nacrt prostornog plana. Mišljenje prema kojemu određeni dio prijedloga prostornog plana nije u skladu s zahtjevima javnopravnog tijela mora biti obrazloženo. U suprotnom nositelj izrade nije dužan takvo mišljenje razmatrati. Ako javnopravno tijelo ne dostavi mišljenje u roku, smatra se da je mišljenje dano i da je prijedlog prostornog plana izrađen u skladu s danim zahtjevima, odnosno s posebnim propisom i/ili dokumentom koji je od utjecaja na prostorni plan. Mišljenja, suglasnosti, odobrenja i drugi akti javnopravnih tijela koji se prema posebnim propisima moraju pribaviti u postupku izrade i donošenja prostornog plana smatraju se u smislu Zakona o prostornom uređenju mišljenjem iz članka 101 stavka 1. tog zakona.

- Sva očitovanja, primjedbe i prijedlozi moraju biti napisani čitko, s adresom podnositelja, potpisani imenom i prezimenom, odnosno ovjereni po pravnoj osobi, te u danom roku dostavljeni nositelju izrade plana - Gradu Karlovcu, Upravnom odjelu za prostorno uređenje, gradnju i zaštitu okoliša, Banjavčičeva 9, 47000 Karlovac. U protivnom, neće se uzeti u obzir u pripremi Izvješća o javnoj raspravi.

VI

Zadužuje se Upravni odjel za prostorno uređenje, gradnju i zaštitu okoliša da u skladu s čl 96. Zakona o prostornom uređenju objavi javnu raspravu o prijedlogu dokumenta prostornog uređenja iz točke I ovog Zaključka u dnevnom tisku, te na mrežnim stranicama Grada Karlovca i Ministarstva prostornog uređenja, graditeljstva i državne imovine.

VII

Zadužuje se Upravni odjel za prostorno uređenje, gradnju i zaštitu okoliša da po završetku javne rasprave i davanja pisanih mišljenja, prijedloga i primjedbi, temeljem čl 102. Zakona o prostornom uređenju u suradnji sa stručnim izrađivačem Urbanističkog plana uređenja „SRČ Korana“ izradi Izvješće o javnoj raspravi.



Dostaviti:

1. Upravni odjel za prostorno uređenje, gradnju i zaštitu okoliša, ovdje,
2. Pismohrana gradonačelnika
3. Pismohrana.

3.

Ministarstvo prostornoga uređenja x +
https://mpgi.gov.hr/o-ministarstvu/djelokrug/prostorno-uredjenje-3335/prostorni-planovi-6193/informacije-o-planovima-u-izradi/informacije-o-javnim-raspravama/3365

KAPortal.hr | Radio Mrežnica | IUS-INFO - Pravi i... | https://www.karlovac.hr/ | Dnevnik.hr - Najno... | Watch | Facebook | Grad Karlovac - Ho... | FAVORITI

RSS | Prilagodba pristupačnosti | A A | English

Pretražite Ministarstvo

Ministarstvo prostornoga uređenja, graditeljstva i državne imovine

REPUBLIKA HRVATSKA
Ministarstvo prostornoga uređenja, graditeljstva i državne imovine

Europe

Vijesti | O Ministarstvu | Pristup informacijama | Propisi | Naploj | Odluke | eOdluka | eDzvola | ISPU goportal | EU sufinanciranje | Kontakti

Nastavnica | O Ministarstvu | Djelokrug | Prostorno uređenje | Prostorni planovi | Informacije o planovima u izradi

Isprži stranicu
Podijeli na Facebooku
Podijeli na Twitteru

Informacije o javnim raspravama

10.11.2021. - Informacija o ponovnoj javnoj raspravi o prijedlogu 2. Izmjena i dopuna Urbanističkog plana uređenja neizgrađenog područja u Svetom Elhp i Jakovu (UPU 2 - Dolac Brnne)
10.11.2021. / pdf (311kb)

10.11.2021. - Informacija o javnoj raspravi o prijedlogu Izmjena i dopuna Urbanističkog plana uređenja ugostiteljsko turističke zone Sveti Petar na Moru (CPU 12), Općina Sveti Elhp i Jakov
10.11.2021. / pdf (150kb)

10.11.2021. - Informacija o javnoj raspravi o prijedlogu Urbanističkog plana uređenja "SRC Korana", Grad Karlovac
10.11.2021. / pdf (321kb)

10.11.2021. - Informacija o javnoj raspravi o prijedlogu sedmih izmjena i dopuna Prostornog plana uređenja Grada Buja
10.11.2021. / pdf (63kb)


08.11.2021. - Informacija o javnoj raspravi o prijedlogu III. Izmjena i dopuna Urbanističkog plana uređenja naselja Tribunj i s tim povezanih Izmjena i dopuna Prostornog plana uređenja Općine Tribunj
08.11.2021. / pdf (62kb)

05.11.2021. - Informacija o javnoj raspravi o prijedlogu stavljanja izvan snage Detaljnog plana uređenja Gospodarske zone "Zagorci" u Belišću
05.11.2021. / pdf (311kb)

05.11.2021. - Informacija o ponovnoj javnoj raspravi o prijedlogu Urbanističkog plana uređenja Sibinj Kmpoiski 2, Grad Novi Vinodolski
05.11.2021. / pdf (325kb)

Javna rasprava o prijedlogu Urbanističkog plana uređenja ŠRC KORANA

11.11.2021.



Temeljem članka 96. Zakona o prostornom uređenju (NN br. 103/13, 65/17, 114/18 i 39/19) i zaključka Gradonačelnika KLASA: 350-02/21-04/02, URBROJ: 2133/01-06-01/02-21-51 od 02.11.2021., objavljuje se
JAVNA RASPRAVA O PRIJEDLOGU URBANISTIČKOG PLANA UREĐENJA „ŠRC KORANA“

1. Javna rasprava s javnim uvidom u Prijedlog UPU „ŠRC Korana“ (dalje: Plan) trajat će 30 dana u periodu od 15.11.2021. do 14.12.2021. godine.

Javni uvid u prijedlog plana omogućit će se u vrijeme trajanja javne rasprave svakog radnog dana od 10,00 do 15,00 sati u prostorijama Grada Karlovca, Banjavčičeva ul. br.9, prizemlje, sukladno uvjetima Stožera civilne zaštite Grada Karlovca, kao i na mrežnoj stranici Grada Karlovca: <http://www.karlovac.hr>.

Očitovanja, primjedbe, prijedlozi i mišljenja na prijedlog izmjene Plana mogu se pisanim putem davati za cijelo vrijeme trajanja javne rasprave, zaključno do 14.12.2021. godine.

2. Javno izlaganje o Prijedlogu Plana održat će se 26. 11. 2021. godine s početkom u 10 sati u Velikoj vijećnici Grada Karlovca, Banjavčičeva 9, 1.kat, te putem livestreama na Youtube kanalu Grada Karlovca

<https://www.youtube.com/channel/UCaWduKZyEuuouNAkMWhNA>

Tijekom livestreama sudjelovanje javnosti će se omogućiti putem slanja primjedaba, mišljenja i prijedloga na e-mail src.korana@karlovac.hr

Primjedbe, mišljenja i prijedlozi putem navedenog e-maila se mogu davati do završetka javnog izlaganja, mogu biti upućeni i unaprijed, a u e-mailu se mora navesti ime i prezime /naziv i adresa podnositelja. Sadržaji e-mailova će se čitati na javnom izlaganju i na njih davati odgovori, a javno izlaganje će se snimati radi izrade zapisnika o javnom izlaganju.

3. Način sudjelovanja sudionika u javnoj raspravi određen je u skladu s člancima 100. i 101. Zakona o prostornom uređenju na sljedeći način:

Svi zainteresirani imaju pravo uvida u prijedlog izmjena Plana tijekom trajanja javne rasprave. Pisana mišljenja, prijedlozi i primjedbe mogu se davati cijelo vrijeme tijekom trajanja javne rasprave. Pitanja o predloženim rješenjima mogu se postavljati usmeno u Velikoj vijećnici ili e mailom prije i za vrijeme javnog izlaganja putem livestreama na Youtube kanalu Grada Karlovca.

Javnopravna tijela koja su dala, odnosno trebala dati zahtjeve za izradu prostornog plana u javnoj raspravi sudjeluju davanjem mišljenja o prihvaćanju tih zahtjeva, odnosno mišljenja o primjeni posebnog propisa i/ili dokumenta koji je od utjecaja na prostorni plan. U mišljenju se ne mogu postavljati novi ili drukčiji uvjeti od onih koji su dani u zahtjevima za izradu nacrtu prostornog plana. Mišljenje prema kojemu određeni dio prijedloga prostornog plana nije u skladu s zahtjevima javnopravnog tijela mora biti obrazloženo. U suprotnom nositelj izrade nije dužan takvo mišljenje razmatrati. Ako javnopravno tijelo ne dostavi mišljenje u roku, smatra se da je mišljenje dano i da je prijedlog prostornog plana izrađen u skladu s danim zahtjevima, odnosno s posebnim propisom i/ili dokumentom koji je od utjecaja na prostorni plan. Mišljenja, suglasnosti, odobrenja i drugi akti javnopravnih tijela koji se prema posebnim propisima moraju pribaviti u postupku izrade i donošenja prostornog plana smatraju se u smislu Zakona o prostornom uređenju mišljenjem iz članka 101.stavka 1. tog zakona.

Sva pisana očitovanja, primjedbe i prijedlozi moraju biti napisani čitko, s adresom podnositelja, potpisani imenom i prezimenom, odnosno svjereni po pravnoj osobi, te u danom roku dostavljeni nositelju izrade plana - Gradu Karlovcu, Upravnom odjelu za prostorno uređenje, gradnju i zaštitu okoliša, Banjavčičeva 9, 47000 Karlovac. U protivnom, neće se uzeti u obzir u pripremi Izvješća o javnoj raspravi.

Dokumenti

- [Oglas javne rasprave za ŠRC Koranu.pdf](#)
- [tabelazp](#)
- [grafiku.zp](#)

5.

**JAVNA RASPRAVA
O PRIJEDLOGU URBANISTIČKOG PLANA UREĐENJA
„ŠRC KORANA“**

Javna rasprava s javnim uvidom u Prijedlog UPU „ŠRC Korana“ (dalje: Plan) trajat će 30 dana u periodu od 15.11.2021. do 14.12.2021. godine

Javni uvid u prijedlog plana omogućit će se u vrijeme trajanja javne rasprave svakog radnog dana od 10,00 do 15,00 sati u prostorijama Grada Karlovca, Banjavčičeva ul. br.9, prizemlje, sukladno uvjetima Stožera civilne zaštite Grada Karlovca, kao i na mrežnoj stranici Grada Karlovca <http://www.karlovac.hr>.

Čitovanja, primjedbe, prijedlozi i mišljenja na prijedlog izmjene Plana mogu se pisanim putem davati za cijelo vrijeme trajanja javne rasprave, zaključno do 14.12.2021. godine.

Javno izlaganje o Prijedlogu Plana održat će se 26.11.2021. godine s početkom u 10 sati u Velikoj vijećnici Grada Karlovca, Banjavčičeva 9, I.kat, te putem livestreama na Youtube kanalu Grada Karlovca <https://www.youtube.com/channel/UCaWDuKZyEEUouNAKMWlhNA>

Tijekom livestreama sudjelovanje javnosti će se omogućiti putem slanja primjedaba, mišljenja i prijedloga na e-mail src.korana@karlovac.hr.

Primjedbe, mišljenja i prijedlozi putem navedenog e-maila se mogu davati do završetka javnog izlaganja, mogu biti upućeni i unaprijed, a u e-mailu se mora navesti ime i prezime /naziv i adresa podnositelja. Sadržaji e-mailova će se čitati na javnom izlaganju i na njih davati odgovori, a javno izlaganje će se snimati radi izrade zapisnika o javnom izlaganju.

Način sudjelovanja sudionika u javnoj raspravi određen je u skladu s člancima 100. i 101. Zakona o prostornom uređenju na sljedeći način:

- Svi zainteresirani imaju pravo uvida u prijedlog izmjena Plana tijekom trajanja javne rasprave.
- Pisana mišljenja, prijedlozi i primjedbe mogu se davati cijelo vrijeme tijekom trajanja javne rasprave.
- Pitanja o predloženim rješenjima mogu se postavljati usmeno u Velikoj vijećnici ili e mailom prije i za vrijeme javnog izlaganja putem livestreama na Youtube kanalu Grada Karlovca.
- Javnopravna tijela koja su dala, odnosno trebala dati zahtjeve za izradu prostornog plana u javnoj raspravi sudjeluju davanjem mišljenja o prihvaćanju tih zahtjeva, odnosno mišljenja o primjeni posebnog propisa i/ili dokumenta koji je od utjecaja na prostorni plan. U mišljenju se ne mogu postavljati novi ili drukčiji uvjeti od onih koji su dani u zahtjevima za izradu nacrtu prostornog plana. Mišljenje prema kojemu određeni dio prijedloga prostornog plana nije u skladu s zahtjevima javnopravnog tijela mora biti obrazloženo. U suprotnom nositelj izrade nije dužan takvo mišljenje razmatrati. Ako javnopravno tijelo ne dostavi mišljenje u roku, smatra se da je mišljenje dano i da je prijedlog prostornog plana izraden u skladu s danim zahtjevima, odnosno s posebnim propisom i/ili dokumentom koji je od utjecaja na prostorni plan. Mišljenja, suglasnosti, odobrenja i drugi akti javnopravnih tijela koji se prema posebnim propisima moraju pribaviti u postupku izrade i donošenja prostornog plana smatraju se u smislu Zakona o prostornom uređenju mišljenjem iz članka 101.stavka 1. tog zakona.
- Sva pisana čitovanja, primjedbe i prijedlozi moraju biti napisani čitko, s adresom podnositelja, potpisani imenom i prezimenom, odnosno ovjereni po pravnoj osobi, te u danom roku dostavljeni nositelju izrade plana - Gradu Karlovcu, Upravnom odjelu za prostorno uređenje, gradnju i zaštitu okoliša, Banjavčičeva 9, 47000 Karlovac. U protivnom, neće se uzeti u obzir u pripremi Izvješća o javnoj raspravi.

Pročelnik:

dr.sc. Anja Pranićević Trubić, dipl.ing grad.



Grad Karlovac, UO za prostorno uređenje, gradnju i zaštitu okoliša, Banjavčičeva 9, 47000 Karlovac,
OIB: 25654647153, tel: +385 47 628 118, fax: +385 47 628 225, www.karlovac.hr

6.



UPRAVNI ODJEL ZA PROSTORNO UREĐENJE,
GRADNJU I ZAŠTITU OKOLIŠA
KLASA: 350-02/21-04/02
URBROJ 2133/01-01/02-21-59
Karlovac, 11. 11. 2021.

Službena bilješka:

Temeljem članka 98. Zakona o prostornom uređenju (NN br. 153/13, 65/17, 114/18, 39/19 i 98/19) javna rasprava o Prijedlogu Urbanističkog plana uređenja „ŠRC Korana“ objavljena je na oglasnoj ploči Grada Karlovca u Banjavićevoj 9. prizemlje, isticanjem Oglasa o objavi javne rasprave.

Voditelj postupka:
Gordana Koprivnjak, dipl. ing. arh.
Savjetnica za prostorno planiranje

Hrvatska pošta
 POŠTA
 P-21/CN 8

ADVICE OF RECEIPT OF DELIVERY OF PAYMENT
 POŠTANICA - Obavijest o prijemu uplatnog lista

Return to: **AR**

Signature of the item holder: **AR**

Barcode: **AR RF 9612719 0 HR**

Needs on a destination (country or city): **HR**

Postmark: **11.11.2011**

Hrvatska pošta
 POŠTA
 P-21/CN 8

ADVICE OF RECEIPT OF DELIVERY OF PAYMENT
 POŠTANICA - Obavijest o prijemu uplatnog lista

Return to: **AR**

Signature of the item holder: **AR**

Barcode: **AR RF 9612731 3 HR**

Needs on a destination (country or city): **HR**

Postmark: **11.11.2011**

Hrvatska pošta
 POŠTA
 P-21/CN 8

ADVICE OF RECEIPT OF DELIVERY OF PAYMENT
 POŠTANICA - Obavijest o prijemu uplatnog lista

Return to: **AR**

Signature of the item holder: **AR**

Barcode: **AR RF 9612777 2 HR**

Needs on a destination (country or city): **HR**

Postmark: **11.11.2011**

Hrvatska pošta
 POŠTA
 P-21/CN 8

ADVICE OF RECEIPT OF DELIVERY OF PAYMENT
 POŠTANICA - Obavijest o prijemu uplatnog lista

Return to: **AR**

Signature of the item holder: **AR**

Barcode: **AR RF 9612773 1 HR**

Needs on a destination (country or city): **HR**

Postmark: **11.11.2011**

Hrvatska pošta
 POŠTA
 P-21/CN 8

ADVICE OF RECEIPT OF DELIVERY OF PAYMENT
 POŠTANICA - Obavijest o prijemu uplatnog lista

Return to: **AR**

Signature of the item holder: **AR**

Barcode: **AR RF 9612737 1 HR**

Needs on a destination (country or city): **HR**

Postmark: **11.11.2011**

Hrvatska pošta
 POŠTA
 P-21/CN 8

ADVICE OF RECEIPT OF DELIVERY OF PAYMENT
 POŠTANICA - Obavijest o prijemu uplatnog lista

Return to: **AR**

Signature of the item holder: **AR**

Barcode: **AR RF 9612726 4 HR**

Needs on a destination (country or city): **HR**

Postmark: **11.11.2011**

HRVATSKA POŠTA P-21/CIH
Return to: (naziv) AR, (naziv) AR, (naziv) AR
Name: GRAD KARLOVAC, PP 181, 47001 KARLOVAC
Address: (naziv) AR, (naziv) AR, (naziv) AR
Postcode: 20
Barcode: AR RF 9612771 ER
Mentions of the item: (naziv) AR, (naziv) AR, (naziv) AR
Signature: (naziv) AR, (naziv) AR, (naziv) AR
Date: 11.11.2010
2.0

HRVATSKA POŠTA
Return to: (naziv) AR, (naziv) AR, (naziv) AR
Name: (naziv) AR, (naziv) AR, (naziv) AR
Address: (naziv) AR, (naziv) AR, (naziv) AR
Postcode: 20
Barcode: AR RF 961279 ER
Mentions of the item: (naziv) AR, (naziv) AR, (naziv) AR
Signature: (naziv) AR, (naziv) AR, (naziv) AR
Date: 11.11.2010
2.0

HRVATSKA POŠTA
Return to: (naziv) AR, (naziv) AR, (naziv) AR
Name: (naziv) AR, (naziv) AR, (naziv) AR
Address: (naziv) AR, (naziv) AR, (naziv) AR
Postcode: 20
Barcode: AR RF 9612772 ER
Mentions of the item: (naziv) AR, (naziv) AR, (naziv) AR
Signature: (naziv) AR, (naziv) AR, (naziv) AR
Date: 11.11.2010
2.0

HRVATSKA POŠTA P-21/CIH
Return to: (naziv) AR, (naziv) AR, (naziv) AR
Name: GRAD KARLOVAC, PP 181, 47001 KARLOVAC
Address: (naziv) AR, (naziv) AR, (naziv) AR
Postcode: 20
Barcode: AR RF 961275 ER
Mentions of the item: (naziv) AR, (naziv) AR, (naziv) AR
Signature: (naziv) AR, (naziv) AR, (naziv) AR
Date: 11.11.2010
2.0

HRVATSKA POŠTA
Return to: (naziv) AR, (naziv) AR, (naziv) AR
Name: (naziv) AR, (naziv) AR, (naziv) AR
Address: (naziv) AR, (naziv) AR, (naziv) AR
Postcode: 20
Barcode: AR RF 961274 ER
Mentions of the item: (naziv) AR, (naziv) AR, (naziv) AR
Signature: (naziv) AR, (naziv) AR, (naziv) AR
Date: 11.11.2010
2.0

HRVATSKA POŠTA
Return to: (naziv) AR, (naziv) AR, (naziv) AR
Name: (naziv) AR, (naziv) AR, (naziv) AR
Address: (naziv) AR, (naziv) AR, (naziv) AR
Postcode: 20
Barcode: AR RF 961276 ER
Mentions of the item: (naziv) AR, (naziv) AR, (naziv) AR
Signature: (naziv) AR, (naziv) AR, (naziv) AR
Date: 11.11.2010
2.0

HRVATSKO pošte
 Hrvatska pošta
 P-211CN 0

Number of the item: 350-02/21-04/02
 Nature of the item: DOSTAVNICA
 Return to: 350-02/21-04/02

ADVICE OF RECEIPT OF DELIVERY OF PAYMENT
 POŠTARSKA – Obavještenje o primanju plaćanja

AR

350-02/21-04/02

3 9501370039953

020235
 Oznaka za razvrstavanje: UT-4-126

3.0

2135/01-06-01/01-21-05

GRAD KARLOVAC
 PP-181
 47001 KARLOVAC

REPUBLIKANOVARSKA
 MINISTARSTVO KULTURE I MEDIJA
 Uprava za stručnu kulturnu radni organizaciju
 Konzervatorski odjel u Karlovcu

10.11.2021

3.0

HRVATSKO pošte
 Hrvatska pošta
 P-211CN 0

Number of the item: 350-02/21-04/02
 Nature of the item: DOSTAVNICA
 Return to: 350-02/21-04/02

ADVICE OF RECEIPT OF DELIVERY OF PAYMENT
 POŠTARSKA – Obavještenje o primanju plaćanja

AR

350-02/21-04/02

3 9501370039953

020235
 Oznaka za razvrstavanje: UT-4-126

3.0

2135/01-06-01/01-11-55

GRAD KARLOVAC
 PP-181
 47001 KARLOVAC

REPUBLIKANOVARSKA
 MINISTARSTVO KULTURE I MEDIJA
 Uprava za stručnu kulturnu radni organizaciju
 Konzervatorski odjel u Karlovcu

10.11.2021

3.0

HRVATSKO pošte
 Hrvatska pošta
 P-211CN 0

Number of the item: 350-02/21-04/02
 Nature of the item: DOSTAVNICA
 Return to: 350-02/21-04/02

ADVICE OF RECEIPT OF DELIVERY OF PAYMENT
 POŠTARSKA – Obavještenje o primanju plaćanja

AR

350-02/21-04/02

3 9501370039953

020235
 Oznaka za razvrstavanje: UT-4-126

3.0

2135/01-06-01/02-21-65

GRAD KARLOVAC
 PP-181
 47001 KARLOVAC

REPUBLIKANOVARSKA
 MINISTARSTVO KULTURE I MEDIJA
 Uprava za stručnu kulturnu radni organizaciju
 Konzervatorski odjel u Karlovcu

10.11.2021

3.0

BRN 350-02/21-04/02

Ime i prezime adresara: KOME SE PLATIMAO DOSTAVLJA
 Naziv preuzimatelja: MINISTARSTVO KULTURE I MEDIJA
 Ulica i broj: A. VEKANIĆEVINA 6/1
 Datum primika: 10.11.2021
 Pošta dostavljača: REPUBLIKANOVARSKA
 MINISTARSTVO KULTURE I MEDIJA
 Uprava za stručnu kulturnu radni organizaciju
 Konzervatorski odjel u Karlovcu

3 9501370039953

020235
 Oznaka za razvrstavanje: UT-4-126

2135/01-06-01/01-21-05

GRAD KARLOVAC
 PP-181
 47001 KARLOVAC

BRN 350-02/21-04/02

Ime i prezime adresara: KOME SE PLATIMAO DOSTAVLJA
 Naziv preuzimatelja: KA ŽUPANIJA
 Ulica i broj: KETIČEVIĆEVA 11
 Datum primika: 10.11.2021
 Pošta dostavljača: REPUBLIKANOVARSKA
 MINISTARSTVO KULTURE I MEDIJA
 Uprava za stručnu kulturnu radni organizaciju
 Konzervatorski odjel u Karlovcu

3 9501370039953

020235
 Oznaka za razvrstavanje: UT-4-126

2135/01-06-01/01-11-55

GRAD KARLOVAC
 PP-181
 47001 KARLOVAC

BRN 350-02/21-04/02

Ime i prezime adresara: KOME SE PLATIMAO DOSTAVLJA
 Naziv preuzimatelja: KA ŽUPANIJA
 Ulica i broj: A. VEKANIĆEVINA 6/1
 Datum primika: 10.11.2021
 Pošta dostavljača: REPUBLIKANOVARSKA
 MINISTARSTVO KULTURE I MEDIJA
 Uprava za stručnu kulturnu radni organizaciju
 Konzervatorski odjel u Karlovcu

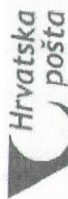
3 9501370039953

020235
 Oznaka za razvrstavanje: UT-4-126

2135/01-06-01/02-21-65

GRAD KARLOVAC
 PP-181
 47001 KARLOVAC

Povratnica



HP-Hrvatska pošta d.o.o.
Juriljeva 13, Zagreb
Tel: 01 2 303 304
FAX: 01 6234 889
E-pošta: info@post.hr
Bračno-vjenčan: 8. 2018.

Z 1-12-2021

**Naknadna potvrda o primitku pošiljke iz e-PK
(ID 3373526)**

Poštanski ured: 47000 KARLOVAC
 Broj PK: 2021 / 30445
 Prijamni PO: 47000 KARLOVAC
 Vrsta pošiljke: Preporučene pošiljke
 Datum primitka: 2021-11-10 17:29:55
 Prijamni broj: RF961277401HR
 Eksterni broj: 350-02/21-04/02 06-01/02-21-55
 Dofinancijske usluge: Povratnica
 Tip pošiljke:
 Tip postupka:
 Vrsta dostave:
 Označena vrijednost: 0.00 kn
 Masa: 50 g
 Otkupnina: 0.00 kn
 Primatelj: HRVATSKI OPERATOR PRIJENOSNOG SUSTAVA D.O.O.,
 KUPSKA 4, 10000 ZAGREB
 Pošiljatelj: GRAD KARLOVAC, BANJAVČIĆEVA 9, 47000 KARLOVAC,
 HRVATSKA

Poštovani,

S obzirom na to da je potražnim postupkom utvrđeno kako je pošiljka, broj RF961277401HR uručena primatelju dana 15.11.2021. ali da vam povratnica odnosno povratnica-dostavnica nije vraćena, dostavljamo vam ovjerenu presliku poslovne knjige HP-Hrvatske pošte d.o.o. (dostavna knjiga, isporučni popis ili knjige isporučeni pošiljka) kao potvrdu primitka potraživane pošiljke.

S poštovanjem,

HP-Hrvatska pošta d.o.o.

Ova potvrda sadrži sve elemente za svaku pojedinu pošiljku. Potvrda je informativnog karaktera i namijenjena je za potraživanje pošiljke. Priznanje stavljanje pošiljke ili možebitno neke druge dokaze. Ukoliko trebate službeno ovjerenu potvrdu, istu zatražite u bilo kojem poštanskom uredu.



HP-Hrvatska pošta d.d.
Ivančkova 13, Zagreb
Tel: 01 2 303 304
Faks: 01 6434 969
E-pošta: info@hpoosta.hr
Radno vrijeme: 8 - 20 sati

20.12.2021

HP-Hrvatska pošta d.d.
Ivančkova 13, Zagreb

26.11.2021. 09:12:20 Str: 46 / 83

ISPORUČNI POPIS - POVIJESNAČKI

HP-opozet prijemnik, sustava
KUPUJKA d
0001 Povoljica 159
Vrijeme prijema: Povolje, Makovnjača tip Povijesno polje, Povij. Dama, Ladar
Vrsta: DOKL. MGN Vesta Istanjska
Izvor: Istanjska

Kategorizirane pošiljke	
8522680000	89 24.11.21
852375487546	24.11.21
852849790088	24.11.21
8528612740188	24.11.21
8528737555088	24.11.21
8528737555088	24.11.21
8528737555088	24.11.21
8528737555088	24.11.21
8528737555088	24.11.21
8528737555088	24.11.21
8528737555088	24.11.21
8528737555088	24.11.21
8528737555088	24.11.21
8528737555088	24.11.21
8528737555088	24.11.21

Poštovani,
S obzirom na to da je potražnim postupkom utvrđeno kako je pošiljka, broj R596127721HR uručena primatelju dana 11.11.2021. ali da vam povratnica odnosno povratnica-dostavnica nije vraćena, dostavljamo Vam ovjerenu presliku poslovne knjige HP-Hrvatske pošte d.d. (dostavna knjiga, isporučni popis ili knjige isporučenih pošiljki) kao potvrdu primitka potražbare pošiljke.

S poštovanjem,
HP-Hrvatska pošta d.d.



Broj pošiljaka : 12 Ukupno tezebenje - gotovina :
- kredit :

11.11.2021.

H P - HRVATSKA POŠTA d.d. 11.11.2021. 06:52:30 Str.: 1 / 1
47000 KARLOVAC

ISPORUČNI POPIS - POJEDINAČNI

HRVATSKE VODE VGI KU PA 47000 Pretinac : 30
OBALA RAČKOG 10
Prijamni broj Vrijed. Rukovanje Tip Terećenje Poštar. Dat.pri.Dana Ležar.
Vrsta Vrišta davanja Iznos
dekl. MRN

700RAZ NICA 2



Naknadna potvrda o primitku pošiljke iz e-PK
(ID 3373526)

Poštanski ured: 47000 KARLOVAC
Broj PK: 2021 / 30445
Prijamni FU: 47000 KARLOVAC
Vrsta pošiljke: Preporučene pošiljke
Datum primitka: 2021-11-10 17:29:55
Prijamni broj: RF96127211HR
Eksterni broj: 350-02/21-04/02 06-01/02-21-55
Dopunska usluga: Povratnica
Tip pošiljke:
Tip postupka:
Vrsta dostave:
Ornačena vrijednost: 0.00 kn
Masa: 50 g
Otkupnina: 0.00 kn
Primalatelj: HRVATSKE VODE, VODNOSPODARSKI ODJEL ZA SREĐENJE I DONJU SAVU, OBALA RAČKOG 10, 47000 KARLOVAC
Pošiljatelj: GRAD KARLOVAC, BANJAVČEVA 9, 47000 KARLOVAC, HRVATSKA

RF96127211HR P

-----/----- - Kredit :

HRVATSKA
POŠTA
OBALA RAČKOG 10

POPIS :

Ova potvrda sadrži sve elemente za svaku pojedincu pošiljku. Potvrda je informativnog karaktera i namijenjena je isključivo potvrđivanju statusa pošiljke ili možebitno neke druge dokaze. Ukoliko trebate službeno svjedočeno potvrdu, istu zatražite u bilo kojem postamskom uredu.

Sl. Brod



HP-Hrvatska pošta d.o.o.
Jurišićeva 13, Zagreb
Tel: 012 303 304
Faks: 01 5626 889
E-pošta: info@post.hr
Radno vrijeme: 8-20 sati

POVRATNICA 3

Maknadna potvrda o primitku pošiljke iz e-PK

(ID 3373526)

Poštarski ured: 47000 KARLOVAC
Broj PK: 2021 / 30445
Prilazni PU: 47000 KARLOVAC
Vrsta pošiljke: Preporučena pošiljke
Datum primitka: 2021-11-10 17:29:55
Prilazni broj: RF96127225HR
Eksterni broj: 350-02/21-04/02 06-01/02-21-55
Dopunske usluge: Povratnica
Tip pošiljke:
Tip postupka:
Vrsta dostave:
Označena vrijednost:
Masa: 0.00 kn
Otegnutina: 50 g
Primateľ: HRVATSKE VODE, VODNOSOPODARSKI ODJEL ZA SREDNJI I DONJU SAVU, ŠETALIŠTE BRATJE RADIĆA 22, 35000 SLAVONSKI BROD
Pošiljatelj: GRAD KARLOVAC, BANJAVČICEVA 9, 47000 KARLOVAC, HRVATSKA

Poštovani,

s obzirom na to da je potražnim postupkom utvrđeno kako je pošiljka, broj: RF96127225HR, uručena primatelju dana 15.11.2021. ali da vam povratnica odnosno povratnica-dostavnica nije vraćena, dostavljamo vam ovjerenu presliku poslovne knjige HP-Hrvatske pošte d.o.o. (dostavna knjiga, isporučni popis ili knjige isporučnih pošiljki) kao potvrdu primitka potraživane pošiljke.

S poštovanjem,

Tajana Švaljek
HP-Hrvatska pošta d.o.o.



Ova potvrda sadrži sve elemente za svaku pojedinu pošiljku. Potvrda je informativnog karaktera i namijenjena je za potraživanje pošiljke, provjeru statusa pošiljke ili možebitno neke druge okolice. Uvijek trebate službeno ovjerenu potvrdu, istu zadržite u bilo kojem poštanskom uredu.



HP - Hrvatska pošta d.d.
 Jurisliceva 13, Zagreb
 Tel: 01 2 303 304
 Faks: 01 4624 889
 E-pošta: info@post.hr
 Radno vrijeme: 8 - 20 sati

21-12-2021

17 DEC 2021 15:09

From: 0038523593

Page: 1/1

H.P. - HRVATSKA POŠTA d.d.
 35000 SLAVONSKI BROD 15.11.2021

ISPORUČNI POPIS - POJEDINACI

Hrvatske vode VGO
 Set braće Radić 22 1500
 Prilazni broj Vrjedn. Bukovanje T.p Terzećeva Poštar.
 Vlasnik
 0631. WEN Vrsta davanja

RF961277327HR



[Handwritten signature]

POSTPS :

- KLEC

Poštovani,

s obzirom na to da je potražnim postupkom utvrđeno kako je pošiljka, broj RF961277327HR uručena primatelju dana 15.11.2021. ali ca vam povratnica odnosno povratnica-dostavnica nije vraćena, dostavljamo vam ovjerenu presliku poslovne knjige HP-Hrvatske pošte d.d. (dostavna knjiga, isporučni popis ili knjige isporučeni pošiljka) kao potvrdu, primitka potražvane pošiljke.

S poštovanjem,

[Handwritten signature]
 HP-Hrvatska pošta d.d.



DEC-2021 14:16

From: 0038523593

DHP 47000 SAL TER

Page: 0/1

P: DDPN

HRVATSKA POŠTA d.d. 10100 ZAGREB 15.11.2021. 00:47:07 Str.: 31 / 40

ISPORUČNI POPIS - POJEDINAČNI

HRVATSKA POŠTA
ULICA GRADA VUKOVARA 220
Prijamni broj: Vrijedi, rukovanje Tip: Teretna pošta, Datum: 15.11.2021.
Vrsta: Preporučena pošta, Vrsta davatelja: 161
SEKI MBN Ime: ...



Naknadna potvrda o primitku pošiljke iz e-PK
(ID 3373526)

47000 KARLOVAC
2021 / 30445
47000 KARLOVAC
Preporučene pošiljke
2021-11-10 17:29:55
RF96127327HR
350-02/21-04/02 06-01/02-21-55
Povratnica

0.00 kn
50 g
0.00 kn

HRVATSKE VODE, ULICA GRADA VUKOVARA 220, 10000
ZAGREB
GRAD KARLOVAC, BANJAVČICEVA 9, 47000 KARLOVAC,
HRVATSKA

Poštarški ured:	47000 KARLOVAC
Broj FK:	2021 / 30445
Prijamni broj:	47000 KARLOVAC
Vrsta pošiljke:	Preporučene pošiljke
Datum primitka:	2021-11-10 17:29:55
Prijamni broj:	RF96127327HR
Eksterni broj:	350-02/21-04/02 06-01/02-21-55
Dopunske usluge:	Povratnica
Tip pošiljke:	
Tip postupka:	
Vrsta dostave:	
Označena vrijednost:	0.00 kn
Masa:	50 g
Glavina:	0.00 kn
Primalac:	HRVATSKE VODE, ULICA GRADA VUKOVARA 220, 10000 ZAGREB
Pošiljatelj:	GRAD KARLOVAC, BANJAVČICEVA 9, 47000 KARLOVAC, HRVATSKA

Broj pošiljaka: 1
Ukupno teretanje: 30445
Kredit:

POPIS

Ova potvrda sadrži sve elemente za svaku pojedinačnu pošiljku. Potvrda je informativnog karaktera i namijenjena je samo za informisanje pošiljke, primjenu stezna sadržaja ili možebitno neke druge obavijesti. Ukoliko trebate službeno svjedočenu potvrdu, istu dođite u otkupnom dostavskom uredu.



HP-Hrvatska pošta d.o.o.
Jure Radečeva 13, Zagreb
Tel: 072 303 304
Faks: 01 6624 889
E-pošta: info@post.hr
Radno vrijeme: 8 - 20 sati

21-10-2021

POVRATNICA G



Naknadna potvrda o primitku pošiljke iz e-PK
(ID 3373526)

Poštarski ured: 47000 KARLOVAC
Broj PK: 2021 / 30445
Prigodni FO: 47000 KARLOVAC
Vrsta pošiljke: Preporučene pošiljke
Datum primitka: 2021-11-10 17:29:55
Prigodni broj: RF96127295HR
Eksterni broj: 350-02/21-04/02 06-01/02-21-55
Dopunske usluge: Povratnica
Tip pošiljke:
Tip postupka:
Vrsta dostave:
Označena vrijednost: 0.00 kn
Masa: 50 g
Otkupnina: 0.00 kn
Primatelj: HRVATSKA REGULATORNA AGENCIJA ZA KREŠNE
DJE LATNOSTI (HAKOM), R.F. MIHANOVIĆA 9, 10110
ZAGREB
Pošiljatelj: GRAD KARLOVAC, BANJAVČIĆEVA 9, 47000 KARLOVAC,
HRVATSKA

Poštovani,

s obzirom na to da je potražnim postupkom utvrđeno kako je pošiljka, broj RF96127295HR uručena primatelju dana 15.11.2021. ali da vam povratnica odnosno povratnica-dostavnica nije vraćena, dostavljamo vam ovjerenu presliku poslovne knjige HP-Hrvatske pošte d.o.o. (dostavna knjiga, isporučni popis ili knjige isporučenih pošiljki) kao potvrdu primitka potraživane pošiljke.

S poštovanjem,

HP-Hrvatska pošta d.o.o.

Ova potvrda sadrži sve elemente za svaku pojedinačnu pošiljku. Potvrda je informativnog karaktera i namijenjena je za potražnju. Potvrda ne može služiti kao dokaz o isporuci pošiljke. U slučaju potrebe službena ovjerenu potvrdu, istu zatražite u bilo kojem poštarskom uredu.



HP-Hrvatska pošta d.d.
 Jurševića 18, Zagreb
 Tel: 072 303 304
 Fax: 01 6623 889
 E-pošta: info@post.hr
 Radno vrijeme: 8 - 20 sati

21-12-2020

15.11.2021. 00:47:07 Str.: 18 / 90

HP - HRVATSKA POŠTA d.d.
 10210 ZAGREB

ISPRAČAJI POPIS - POJEDINAČNI

BR. REG. AS. BAZOM 2002 Pretisak : 192
 R. FRANGEŠ MIHANOVIĆA 9 Dat. prijava: 15.11.2021.
 Imenopisni popis - Vrsta: davanja
 Vrsta: davanja

Preporučeno pošiljka		
PF5620225FX	P	15.11.21
326184943JIP	P	15.11.21
8769203393MS	P	15.11.21
3761110010R	P	15.11.21
8766521974Z	P	15.11.21
920410023355F	P	15.11.21
845712815448H	P	15.11.21
802181931138R	P	15.11.21
806613561510K	P	15.11.21
802284662758R	P	15.11.21
818981272381P	P	15.11.21

Skupno teženje : gotovina

Skupno teženje : kredit :

POPIS
 ZAPRIJEZNI
 OVAJ POPIS ZATVORITI

Poštovani,

s obzirom na to da je potražnim postupkom utvrđeno kako je pošiljka, broj RF96127287HR uručena primatelju dana 19.11.2021.

ali da Vam povratnica odnosno povratnica-dostavnica nije vraćena, dostavljamo Vam ovjerenu presliku poslovne knjige HP-Hrvatske pošte d.d. (dostavna knjiga, isporučni popis ili knjige isporučenih pošiljki) kao potvrdu primitka potraživane pošiljke.

S poštovanjem,

HP-Hrvatska pošta d.d.

FORPASA



K.P. - HRVATSKA POŠTA d.d. 19.11.2021. 09:20:38 Str.: 86 / 96
10000 ZAGREB

ISPOSTA: POPIS - POJEDINAČNI

HRV. CENT. ZA POLJOP-OBICE
GRIBICE 688

Prijama broj: 10009 Prelimo: 256
Vrijed. rukovanja: Tip: Izdavanje poštas. Dan: pri Dana: Leđa:
dok. MSN: Vrsta: Otvorjena
Izme:
Preporučena pošiljka
RF96127287HR 18.11.21

Svoj pošiljaka: 1
Ukupno terećenje: gotovica
Kredit:

AGENCIJA ZA POLJOPRIVREDU I HRANU
1A POLJOPRIVREDNA
ZAGREB
10000

Naknadna potvrda o primitku pošiljke iz e-PK
(ID 3373526)

Poštanski ured: 47000 KARLOVAC
Broj PK: 2021 / 30445
Prijama PU: 47000 KARLOVAC
Vrsta pošiljke: Preporučena pošiljka
Datum primitka: 2021-11-10 17:29:55
Prijama broj: RF96127287HR
Eksterni broj: 350-02/21-04/02 06-01/02-21-55
Dopunske usluge: Povratnica
Tip pošiljke:
Tip postupka:
Vrsta dostave:
Označena vrijednost: 0.00 kn
Masa: 50 g
Otkupnina: 0.00 kn
Primalatelj: HRVATSKA AGENCIJA ZA POLJOPRIVREDU I HRANU,
GORICA 58 B, 10000 ZAGREB
Pošiljatelj: GRAD KARLOVAC, BANJAVČICEVA 9, 47000 KARLOVAC,
HRVATSKA

Ova potvrda sadrži sve elemente za svaku pojedinačnu pošiljku. Potvrda je informativnog karaktera i namijenjena je za potvrđivanje pošiljke, provjeru statusa pošiljke ili možebitno neke druge okolice. Ukoliko trebate službeno ovjerenu potvrdu, istu zatražite u bilo kojem poštanskom uredu.

H P - HRVATSKA POŠTA d.d.
47000 KARLOVAC

11.11.2021. 04:35:20 Str.: 1 / 1

ISPORUČNI POPIS - POJEDINAČNI

MUP, PU KARLOVAČKA
TRG HRVATSKIH BRANITELJA

47000 Pretinac : 94

Prijamni broj: Vrijed. Rukovanje Tip Terećenje Poštara. Dat.pri.Dana Ležar.

Vredb
GKKL MEN

Vista davanje

Iznos



HP-Hrvatska pošta d.d.
Jurjevača 13, Zagreb
Tel: 072 303 304
Faks: 01 6216 889
E-pošta: info@post.hr
Radno vrijeme: 8-20 sat.

20-12-2021

Poštovani,

s obzirom na to da je potražnim postupkom utvrđeno kako je pošiljka, broj R95127273HR, uručena primatelju dana 11.11.2021. ali da Vam povratnica odnosno povratnica-dostavnica nije vraćena, dostavljamo Vam ovjerenu presliku poslovnice knjige HP-Hrvatske pošte d.d. (dostavna knjiga, isporučni popis ili knjige isporučenih pošiljki) kao potvrdu primitka potraživane pošiljke.

S poštovanjem,

HP-Hrvatska pošta d.d.

R95127273HR


P

11.11.21

- kredit :

11-11-2021

REPUBLIKA HRVATSKA
POSLOVNO USTANOVIŠE POSLOVA
POSLOVNA USTANOVIŠE KARLOVAČKA
KARLOVAC, Trg hrvatskih branitelja 1



HP-Hrvatska pošta d.d.
 Jurisčeva 13, Zagreb
 Tel: 072 303 304
 Faks: 01 6626 889
 E-pošta: info@post.hr
 Radno vrijeme: 8. 20 sati



POŠTA
 POŠTA

1202-21-17

Naknadna potvrda o primitku pošiljke iz e-PK

(ID 3373526)

Pobranitelj izjed: 47000 KARLOVAC
 Broj PK: 2021 / 30445
 Prijamni PU: 47000 KARLOVAC
 Vrsta pošiljke: Preporučena pošiljke
 Datum primitka: 2021-11-10 17:29:55
 Prijamni broj: RF96127723HR
 Eksteri broj: 350-02/21-04/02 06-01/02-21-55
 Doprinske usluge: Povratnica
 Tip pošiljke:
 Tip postupka:
 Vrsta dostave:
 Značena vrijednost: 0.00 kn
 Masa: 50 g
 Doprinosi: 0.00 kn
 Primatelj: MOP RAVNATELJSTVO CIVIL. ZAŠT. PU CIVILNE
 ZAŠTITE RIJEKA, DR.V.MAČEKA 8, 47000 KARLOVAC
 Pošiljatelj: GRAD KARLOVAC, BANJAVČIĆEVA 9, 47000 KARLOVAC,
 HRVATSKA

Poštovani,

S obzirom na to da je potražnim postupkom utvrđeno kako je pošiljka, broj RF961277389HR, uručena primatelju dana 15.11.2021. ali da Vam povratnica odnosno povratnica-dostavnica nije vraćena, dostavljamo Vam ovjerenu presliku poslovne knjige HP-Hrvatske pošte d.d. (dostavna knjiga, isporučni popis ili knjige isporučenih pošiljki) kao potvrdu primitka potražnane pošiljke.

S poštovanjem,

HP-Hrvatska pošta d.d.

Ove potvrde sadrže sve elemente za svaku pojedinačnu pošiljku. Potvrda je informativnog karaktera i namijenjena je za potraživanje pošiljke, provjeru statusa pošiljke ili možebitno neka druga dokaza. Ukoliko trebate službeno ovjerenu potvrdu, istu zatražite u bilo kojem poštanskom uredu.



POŠTA

9.

HRVATSKA POŠTA d.o.o. 10000 ZAGREB

ISPORUČNI FOTIS - POUČINAČNI

MINIST. DRŽAVNE IMOVINE DEŽMANOVA 10

Naknadna potvrda o primitku pošiljke iz e-PK (ID 3373526)

Postanski ured: 47000 KARLOVAC
Broj PK: 2021 / 30445
Prijamni PU: 47000 KARLOVAC
Vrsta pošiljke: Preporučene pošiljke
Datum prijema: 2021-11-10 17:29:55
Prijamni broj: RF961277389HR
Eksterni broj: 350-02/21-04/02 06-01/02-21-55
Povratnica

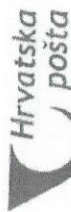
Table with columns: Vrsta, Broj, Datum, Status, etc. containing tracking data for various parcels.

Postoj. pošiljaka: 66
Broj: 15-10-7071
Dokument: 100125

Ova potvrda sadrži sve elemente za svaku pojedinačnu pošiljku. Potvrda je informativnog karaktera i namijenjena je za dodatne pošiljke, provjeru sadržaja pošiljke ili možebitno neke druge dokaze. Ukoliko trebate službenu svjedenu potvrdu, istu zatražite u bilo kojem postanskom uredu.



Povratnica 10



HP-Hrvatska pošta d.d.
Juriskova 13, Zagreb
Tel: 072 303 304
Faks: 01 6626 889
E pošta: info@post.hr
Radno vrijeme: 8 - 20 sat

**Maknadna potvrda o primitku pošiljke iz e-PK
(ID 3373526)**

Poštanski ured: 47000 KARLOVAC
 Broj PR: 2021 / 30445
 Prijamni PO: 47000 KARLOVAC
 Vrsta pošiljke: Preporučena pošiljke
 Datum primitka: 2021-11-10 17:29:55
 Prijamni broj: RF961277358HR
 Eksteri broj: 350-02/21-04/02 06-01/02-21-55
 Dopunske usluge: Povratnica

Tip pošiljke:
 Tip postupka:
 Vrsta dostave:
 Označena vrijednost: 0.00 kn
 Masa: 50 g
 Otkupna: 0.00 kn

Primatelj:
 Pošiljatelj: **MINISTARSTVO POLJOPRIVREDE UPRAVA POLJOPRIVREDE
 I, ULICA GRADA VUKOVARA 78, 10000 ZAGREB
 GRAD KARLOVAC, BANJAVČICEVA 9, 47000 KARLOVAC,
 HRVATSKA**

Poštovani,

s obzirom na to da je potražnim postupkom utvrđeno kako je pošiljka, broj RF961277358HR uručena primatelju dana 15.11.2021. ali da vam povratnica odnosno povratnica-dostavnica nije vraćena, dostavljamo vam ovjerenu presliku poslovne knjige HP-Hrvatske pošte d.d. (dostavna knjiga, isporučni popis ili knjige isporučenih pošiljka) kao potvrdu primitka potraživane pošiljke.



S poštovanjem
Tatjana Švaljek
HP-Hrvatska pošta d.d.

Ova potvrda sadrži sve elemente za svaku pojedinu pošiljku. Potvrda je informativnog karaktera i namijenjena isključivo za informiranje pošiljke, priloženu stavku, status pošiljke ili možebitno neke druge okolnosti. U slučaju crvene službene potvrde potvrdu, istu zadržite u blizini kojim poštanskom uredu.



HP-Hrvatska pošta d.d.
 Jurčićeva 3, Zagreb
 Tel: 01 2 303 304
 Faks: 01 6626 889
 E-pošta: info@posta.hr
 Radno vrijeme: 8 - 20 sati

21.12.2021

Poštovani,

s obzirom na to da je potražnim postupkom utvrđeno kako je pošiljka, broj: **RF96127344HR** utučena primatelju dana 14.11.2021. ali da vam povratnica odnosno povratnica-dostavnica nije vraćena, dostavljamo vam ovjerenu presliku poslovne knjige HP-Hrvatske pošte d.d. (dostavna knjiga, isporučni popis ili knjige isporučenih pošiljki) kao potvrdu primitka potražvane pošiljke

S poštovanjem,

HP-Hrvatska pošta d.d.

HP-Hrvatska pošta d.d.
 Zagreb

25.11.2021. 09:11:20 Str. 40 / 43

ISPISUJESKI POPIS - POJEDINACI

MINISTARSTVO ZDRAVSTVA
 ULICA GRADA VUKOVARA 78

10012 Pretinac : 253

Ime i prezime: **Mr. jed. Rukovanje Tip Tornebrnje Poštari.** Datum: **Dana** **Ležar**
 adresa: **VRŠCI, POKL. POŠTA** Vrsta: **Davacnja** Iznos: **14006**

6. Ispisivanje pošiljke

1001273444HR	P	14.11.21
1001273445HR	P	14.11.21
1001273446HR	P	14.11.21
1001273447HR	P	14.11.21
1001273448HR	P	14.11.21
1001273449HR	P	14.11.21
1001273450HR	P	14.11.21
1001273451HR	P	14.11.21
1001273452HR	P	14.11.21
1001273453HR	P	14.11.21
1001273454HR	P	14.11.21
1001273455HR	P	14.11.21
1001273456HR	P	14.11.21
1001273457HR	P	14.11.21
1001273458HR	P	14.11.21
1001273459HR	P	14.11.21
1001273460HR	P	14.11.21
1001273461HR	P	14.11.21
1001273462HR	P	14.11.21
1001273463HR	P	14.11.21
1001273464HR	P	14.11.21
1001273465HR	P	14.11.21
1001273466HR	P	14.11.21
1001273467HR	P	14.11.21
1001273468HR	P	14.11.21
1001273469HR	P	14.11.21
1001273470HR	P	14.11.21
1001273471HR	P	14.11.21
1001273472HR	P	14.11.21
1001273473HR	P	14.11.21
1001273474HR	P	14.11.21
1001273475HR	P	14.11.21
1001273476HR	P	14.11.21
1001273477HR	P	14.11.21
1001273478HR	P	14.11.21
1001273479HR	P	14.11.21
1001273480HR	P	14.11.21
1001273481HR	P	14.11.21
1001273482HR	P	14.11.21
1001273483HR	P	14.11.21
1001273484HR	P	14.11.21
1001273485HR	P	14.11.21
1001273486HR	P	14.11.21
1001273487HR	P	14.11.21
1001273488HR	P	14.11.21
1001273489HR	P	14.11.21
1001273490HR	P	14.11.21
1001273491HR	P	14.11.21
1001273492HR	P	14.11.21
1001273493HR	P	14.11.21
1001273494HR	P	14.11.21
1001273495HR	P	14.11.21
1001273496HR	P	14.11.21
1001273497HR	P	14.11.21
1001273498HR	P	14.11.21
1001273499HR	P	14.11.21
1001273500HR	P	14.11.21

HP-Hrvatska pošta d.d. Skupno uređenje i otpisivanje
 Zagreb





∞

H.P. - HRVATSKA POŠTA d.o.o. 14.11.2021. 23:30:55 Str.: 1 / 2
10000 ZAGREB

ISPOŠUČNI POPIS - POJEDINAČNI

MCRH PP252 ZAGREB 10000 Prevlada 1 252
TRG P. KREŠIMIRA IV 3

Službeni broj: Vrijedn. Zakaživanje: Poštarij. Dat. pri. Dana: Lekar.
vrste
SMBL: PBN Vrsta sluzbenja IEO08

S. Zakaživanje pošiljke		
UP	P	14.11.21
2F941296210P	P	14.11.21
879511295 5HR	P	14.11.21
82015304814HR	P	14.11.21
1F450480155HR	P	14.11.21
KF2085044HR	P	14.11.21
KF208480134HR	P	14.11.21
5F850404214HR	P	14.11.21
6F8480134HR	P	14.11.21
8F941277344HR	P	14.11.21

broj pošiljaka : 69
vrsta teretnice : polovna i
vrsta teretnice : kredit

POSTER
ZAGREB
14.11.2021. 23:30:55
10000 ZAGREB

30.11.2021.

Naknadna potvrda o primitku
(ID 3373526)

Poštanski ured: 47000 KARLOVAC
Broj PK: 2021 / 30445
Prilazni št: 47000 KARLOVAC
Vrsta pošiljke: Preporučene pošiljke
Datum primitka: 2021-11-10 17:29:55
Prilazni broj: RF961277344HR
Eksterzni broj: 350-02/21-04/02 06-01/02-21-55
Depnanske usluge: Povratnica

Tip postupka:
Vrsta dostave:
Označena vrijednost: 0.00 kn
Masa: 50 g
Otkupnina: 0.00 kn

PRIMATELJ:
MINISTARSTVO OBRANE UPRAVA ZA MATERIJALNE
RESURSE, TRG KRALJA P. KREŠIMIRA IV 1, 10000
ZAGREB

Posiljatelj:
GRAD KARLOVAC, BANJAVČIĆEVA 9, 47000 KARLOVAC,
HRVATSKA

Ova potvrda sadrži sve elemente za svaku pojedinačnu pošiljku. Potvrda je informativnog karaktera i namijenjena je za potvrđivanje pošiljke, provjeru statusa pošiljke ili možebitno neke druge okolnosti. Uključuje podatke službeno potvrđenu potvrdu, istu zadržite u bilo kojem poštanskom uredu.

9.

JAVNA RASPRAVA O NACRTU PRIJEDLOGA URBANISTIČKOG PLANA UREĐENJA „ŠRC KORANA“ 26. studenog 2021. godine u 10 sati					
	ime i prezime	pravna osoba koju zastupa	kontakt telefon	e-mail	potpis
1	BERNARDA SILOV	ATMOSFERA d.o.o. Zagreb			
2	DAVOR SILOV	ATMOSFERA d.o.o. Zagreb			
3	KRISTINA ROGIĆ	ATMOSFERA d.o.o. Zagreb			
4	IRENA BEŠKEK	PROFIT d.o.o. Zagreb			
5	ANA ŠKRTIĆ	PROFIT d.o.o. Zagreb			
6	ŽELJKA FEJL	GOLE KUCI			
7	ZDRAVKO BJEČAK	TREND TV			
8	M.H. KULIĆ	AQUATIKA			

9	JASJE GRAN	AQUATIKA			
10	MARIJANA ŽERIC	IZ GRADA KAPLONICA			
11	IVAN KRSTIĆ	HELEOST d.o.o.			
12	BRANKA KURČIĆ	ZUC			
13	MARIJANA KOBIC				
14	ANA HRVATIN	GRAD KARLAC			
15	BOGDANA KOPENJAN	- - -			
16	Željka Hajšić-Tančević	- - -			
17	ZOSIP BACAN	- - -			
18	JAMIR HANUŠIĆ	- - -			

Željka Hajšić-Tančević
Kopirano

UPRAVNI ODJEL ZA PROSTORNO UREĐENJE,
GRADNJU I ZAŠTITU OKOLIŠA
KLASA: 350-02/21-04/02
URBROJ: 2133/01-06-01/02-21-64
Karlovac, 26.11.2021.

ZAPISNIK O JAVNOM IZLAGANJU

prijedloga Urbanističkog plana uređenja „ŠRC Korana“

dana 26.11.2021 god.

Javno izlaganje o prijedlogu Urbanističkog plana uređenja „ŠRC Korana“ započeto je u 10 sati u velikoj vijećnici Grada Karlovca uz prijenos uživo na Youtube kanalu Grada Karlovca <https://www.youtube.com/channel/UCaWDuKZyEEUouNAkMWibNA> zbog otežane epidemiološke situacije uzrokovane pandemijom i sukladno preporuci Ministarstva graditeljstva i prostornog uređenja od 20. ožujka 2020.

Tijekom live streaminga sudjelovanje javnosti je bilo omogućeno slanjem mišljenja, primjedaba i prijedloga na e-mail src.korana@karlovac.hr do završetka javnog izlaganja, a prethodnim oglašom o javnoj raspravi je javnost bila obaviještena da se iste mogu slati i unaprijed, te da će se sadržaji primljenih e-mailova čitati na javnom izlaganju i na njih davati odgovori, kao i da će javno izlaganje biti snimano.

Javnom izlaganju u gradskoj vijećnici fizički su nazočili sudionici navedeni na popisnoj listi koja se nalazi u prilogu ovog zapisa.

U uvodnom dijelu je nazočne javnom izlaganju pozdravila pročelnica Ana Hranilović Trubić i iznijela informaciju da je javno izlaganje dio javne rasprave koja traje sve do 14. prosinca ove godine. Zamolila je sve koji nakon izlaganja prijedloga plana imaju svoja mišljenja, prijedloge i sugestije da ih iznesu za govornicom, zbog snimanja. Svi koji prate izlaganje putem YouTube kanala svoja pitanja mogu poslati na e-mail adresu src.korana@karlovac.hr do kraja današnjeg javnog izlaganja, a do 14. prosinca pitanja se mogu poslati na Upravni odjel za prostorno uređenje, gradnju i zaštitu okoliša. Zatim je zamolila gradonačelnika gospodina Damira Mandića da se obrati prije samog izlaganja prijedloga plana.

Gradonačelnik Damir Mandić:

Sve srdačno pozdravljam, sve vas koji ste danas u velikoj vijećnici i naravno i one koji nas prate putem YouTube kanala.

Prije svega ja bih se zahvalio svojoj ekipi iz odjela za prostorno planiranje, gradnju, urbanizam, koja je i na ovom urbanističkom planu uređenja radila predano, ustrajno, i danas smo ovdje gdje u sklopu javne rasprave na neki način želimo pokazati gdje smo s tim radom došli. Ova zahvala nije samo zahvala ljudima koji rade svoj posao, nego na ovaj način želim naglasiti jednu činjenicu a to je da, u ovom slučaju za prostor desne obale Korane, a naravno da ja ovdje ne mogu ne spomenuti Urbanistički plan uređenja Lučica, naime ta 2 prostora definitivno su prepoznata, a oni to i jesu, kao prostori koji su na neki način budućnost razvoja našeg grada, i osim ovog stručnog rada ljudi u gradskoj upravi tu postoji i jedan ključni moment koji je za ovakve poslove bitan, a to je onaj jedan

motiv, ja cu to nazvati ljubavlju prema gradu. Jer što god da iznjedri i ovaj plan, pa i ovaj drugi, izu toga zaista stoji jedna briga, jedan stav, jedna svijest da u nekakvoj, ja vjerujem bližoj, a možda i daljoj budućnosti će Karlovac bit prepoznat upravo kroz ova dva prostora, tako da s te strane zaista njima zahvala

Jednako tako zahvala izrađivačima Urbanističkog plana uređenja „ŠRC Korana“ koji vjerujem da su isto tako uživali i da im je ovaj prostor bio zaista izazovan prostor iz pozicije njihove stručnosti, odnosno struke, ali i iz pozicije njihove kreativne

Karlovac je urbanistički, pa mogu to tako reći, ima tu svoju tradiciju odnosno ogledan primjer kako se prostor može ne samo planirati nego i urediti i mogu reći iz pozicije gradonačelnika da je bilo posebno važno da se ta tradicija prije svega nastavi, ali isto tako svjesni smo da bez reda u prostoru teško da mi danas sutra možemo razgovarati o razvoju. I druga misao koja mi je ovdje važna, a mislim da ju trebano svi ponavljati, pa, ajde reći ću i govoriti stalno, naglašavati, a to je da s jedne strane imamo potrebe i želje građana za svakodnevnim životom, s druge strane imamo možda onaj element stavit ćemo to u kontekst kreativne, odnosno stručnog promišljanja kako urediti pojedini prostor. Čini mi se da je umijeće spojiti te dvije stvari odnosno naći balans između onog što nama zaista u gradu stvarno treba, koje su stvarne potrebe da bi podigli standard življenja i usluga i s druge strane taj jedan kreativni moment. Volio bih da i ova javna rasprava ne bude samo rasprava gdje možemo danas sutra reći gledajte, bila javna rasprava. Vjerujem da svi ovi prijedlozi koji će danas biti prezentirani su prepoznali potrebe i želje, ali da su prepoznali ovaj kreativni moment i ono što je posebno važno, svijesti da razvoj grada ovisi ih da je utemeljen i u Urbanističkom planu uređenja „ŠRC Korana“. Evo još jednu stvarno svima zahvala, svima zahvala na trudu, na kreativnosti, očekujem da ćemo zaista kroz nekih desetak godina svjedočiti plodovima svoga rada.

Hvala još jednom svima.

Pročelnica Ana Hranilović Trubić je potom prepustila riječ Bernardi Silov, dipl.ing.arh. iz tvrtke Atmosfera d.o.o. Zagreb da u ime izrađivača plana predstavi i obrazloži prijedlog UPU „ŠRC Korana“.

Bernarda Silov

Dobar dan svima, ja sam Bernarda Silov, predstavnik izrađivača plana ispred uređa Atmosfera iz Zagreba. Htjela bih naglasiti da je Urbanistički plan uređenja „ŠRC Korana“ temeljen na Generalnom urbanističkom planu Grada Karlovca. Procedura je započeta još i natječajem koji je raspisan prošle godine i za kojeg je dobiveno nekakvo idejno rješenje i vizija tog prostora i putem kog se krenulo i detaljno razrađivati plan Sve skupa je regulirano sa prostornom zakonskom regulativom i sa svim pravilima. Prema tome, uvodna osnova je zadovoljena. Znači, možemo krenuti.

Potom je Bernarda Silov opširno objasnila prijedlog UPU „ŠRC Korana“ uz prezentaciju istog na ekranu u velikoj vijećnici Grada Karlovca i uz direktan prijenos putem You tube kanalu Grada Karlovca. Cijelo izlaganje može se poslušati na tonskom zapisu javnog izlaganja. Na kraju izlaganja pozvala je nazočne da se uključe u raspravu i postave pitanja.

Bernarda Silov Oprostite, svatko tko postavlja pitanje molim vas ime, prezime, otkud.

Margarita Maruškić Kulaš

Dobar dan, Margarita Maruškić Kulaš, ravnateljica Javne ustanova Aquatika slatkovodni akvarij Karlovac.

Zahvaljujem na izlaganju. Moram reći da kao korisnici prostora smo bili jedan od aktivnih inicijatora izrade ovog dokumenta i zaista smo kao upravitelji objekta koji je u punoj funkciji na tom području zainteresirani za razvoj te zone, naravno svjesni činjenice da se radi o urbanistički sačuvanoj zoni, da bi ona takva trebala i ostati i na taj način sudjelovali smo i u izradi podloge za natječaje koji su poslije

raspisani, a u kojima se dobilo ovakvo idejno rješenje koje je i kasnije nagradeno. Ono što bih htjela samo pitati i osvrnuti se na kao možda najveću zamjerku ovom predloženom rješenju, je to da se kompletna zona pretvara u pješačku zonu čime se zapravo, sad je to moje pitanje, možda ja nemam dovoljno informacija, ali, što se događa sa postojećim prometnicama koje sada služe za pristup postojećim objektima? Ukoliko ovaj plan se stavi u funkciju da li to znači da pristupna prometnica za Aquatiku se mora izuzeti iz funkcije ili se to radi samo ukoliko se rade daljnje investicije. Ono što me također zanima da li ste detaljno provjerili, u jednom od dokumenata Aquatika je navedena na čestici 4809 m², ona se nalazi na čestici od 8327 m² od čega je bruto građevinske površine 2780 m², a Građevina, tlocrt ima 1928 m² kao što i slično navedeno u vašem dokumentu. Također zanima me na koji način ste došli do izračuna okvirnog broja potrebnih parkirališnih mjesta za Aquatiku na broj 17. Naime, vidjela sam da ste uzeli početak 83 000 posjetitelja godišnje i nekom metodom došli do izračuna od potrebnih 17 mjesta za parkiralište na što imam prigovor zato jer se ne radi o posjetiteljima koji dolaze u pravilnim razmacima već imamo sezonalnost i potpuno drugačije potrebe a i možda i predlaganje modela za izračun drugačije vrste, odnosno broja parkirališnih mjesta. Dalje pitanje je, da li je u predloženim materijalima šetnica zadržana na postojećoj lokaciji visinskoj koti s obzirom da se u vašim materijalima spominje potrebne prilagodbe visinskih kota radi zaštite od poplava. I dalje zanima kako ste predviđeli za buduće objekte način dostave potrebnih materijala, resursa i robe i slično, ako izuzmemo to da će posjetitelji biti isključivo u formi pješaka ili dostava njihovih sa električnim vozilima, kako ste naveli. Onda me zanima zašto je tu navedeno mogućnost naravno, ali čemu bi služilo umjetno jezero u prostoru. Evo ima jedna velika zamjerka to da nema zapravo sadržaja za djecu u formi igrališta što znamo da je neki standard u današnjem razvoju gradova. Evo, moja zamjerka bi bila i za lokaciju amfiteatra uz samu prometnicu jer smatram da za realizaciju programa ta lokacija ne bi bila dobra. Sva pitanja ću uputiti u pisanom obliku pa htjela sam samo ovako javno istaknuti zamjerke.

Bernarda Silov

Na koji amfiteatar mislite?

Margarita Maruškić Kulaš

Na amfiteatar koji je naznačen uz samu prometnicu, na ovoj lokaciji.

Bernarda Silov

Nema tu amfiteatra.

Bernarda Silov

Mogu načelno odgovoriti.

Parela Aquatike je povećana za skoro duplo u odnosu na sada postojeću. Prometno rješenje će se nastaviti koristiti sve dok je to moguće, dok se ne krene u obuhvat i ne riješi kompletno prometno rješenje u realizaciji po rubu. Parametri za parkiralište su izračunati prema generalnom urbanističkom planu, koeficijentu koji tamo točno tako piše. Mada, čisto za usporedbu, sportsko rekreacijski centar Jarun je 3 puta veća a ima duplo manji parkiranja. Nije duplo manje, pardon, ima nekakvih 20 % manje parkiranja. Također, ovdje ste spomenuli jezero u sredini. To je u sklopu botaničkog vrta, središte je botanički vrt mali, u kojem bi bili predviđeni fluvijalni nasadi i između ostalog i jedan pokazatelj fluvijalnog ... znači, kompletno kako je Aquatika krenula sa tim svojim konceptom turističko rekreativnog pokazivanja fluvijalnog karaktera. Plan je odraditi jedan leptirarij, plan je odraditi i malu mikro cjelinu sa malim pokazateljem fluvijalnog karaktera botaničkog vrta. I još je bilo pitanje ... što se tiče svih primjedbi možemo, naravno, detaljno razmotriti i dobit ćete u odgovorima detaljnija pojašnjenja.

Aha, pješačka zona. U svakoj pješačkoj zoni omogućeni su interventna vozila i vozila dostave. Oni imaju komunalni red, najčešće taj komunalni red se poštuje i ništa ne isključuje i jedno i drugo, sve forme će biti zadovoljene. Jednostavno, nije prikladno da jedna tako kvalitetna velika površina na sebi

primi dodatno promet i tu regulaciju. Puno je kvalitetnije da to postane jedan veliki, veliki atraktivni prostor u kojem pješak ima prvenstvo i u kojem se može slobodno kretati. Do zgrade budućih objekata prometnice i parkinzi se zadržavaju dok se ne krene u realizaciju plana, onda će njihove prometnice i parkinzi biti riješeni po oboju.

Margarita Maruškić Kulaš (dalje pita iz klupe za odgovore, ponekad nerazumljivo) Pita o visinskim kotama šetnice, da li je ona zadržana.

Bernarda Silov

Znači, visinska kota je trenutno 111,3 ja mislim, predviđene pozicije su na 112, znači tamo gdje je potreba da se zbog poplavnog područja da se dodatno zaštite objekti je kota mogućnost podići ju na tu visinu. To je nekakvih 50 cm razlike, znači, šetnica se zadržava kao takva, ona je tu, nitko ju neće maknuti. U procesu cjelokupnog rješenja, postepenog, može se još dodatno kompletno zaštititi područje dok ne dođe do funkcionalnog rješenja oteretnog kanala i sa tim šetnicama, tako da dobijemo veliki park u kojem se događaju kvalitetni sadržaji na nivou Hrvatske, a ne samo na nivou Karlova.

Margarita Maruškić Kulaš

Da li je to mogućnost ili obaveza? Kota 112.

Bernarda Silov

Mogućnost je.

Margarita Maruškić Kulaš Zašto je navedena obaveza gradnje zelenog krova na stadionu?

Bernarda Silov Nije navedena obaveza, to je preporuka.

Poanta je u tome da se stadion kada se bude rekonstruirao, da ima rješenje jednog kvalitetnog zelenog krova, da imamo što više zelenila na tom području.

Margarita Maruškić Kulaš Ideja je O.K., ali piše da je obaveza.

Bernarda Silov

O.K. Onda je obaveza, oprostite. Zašto je obaveza? Da bi kvalitetno dobili što više prostora sa zelenim krovovima a i inače potenciramo zelene krovove tako da možemo imati i što veći pristup novcima fondova itd., da dobijemo što kvalitetniji identitet, identitetski zanimljivo područje.

Josip Bacan

Poštovanje svima, moje ime je Josip Bacan, viši stručni suradnik za promet u Gradu Karlovcu. Htio bi se nadovezati na prometne probleme koji bi mogli nastati na ovom planu. Naime, spomenuli ste da je cilj osigurati nesmetan promet pješaka na tim prometnim površinama, a s druge strane na tim istim površinama se planira za hitne službe, za dostavna vozila, tamo ste naveli i „drop and drive“ sustav, znači ne radi se o tako maloj količini motornog prometa, a s druge strane po planu ne vidim da se negdje išlo planski napraviti nekakva šira prometna površina po kojoj bi se usmjeravalo sav taj veći promet. Ovdje imamo presjeka H-H, koji imaju 4,5 m širine bez bankina, svi su na nasipu, tako da meni nije baš jasno kako je to. S druge strane referirate se na Bundek. Bundek nema niti blizu toliko predviđenih sadržaja gore kao ovdje. Ovdje je predviđen nekakav prostor za hipodrom, prostor za veslački klub, znači, oni generiraju potrebu za nekim prijevozom, prijevoz životinja, veslački klub, znači čamci, održavanje. Mora biti osmišljena nekakva komunikacija, a ne, to smo već vodili i raspravu, i ja bih volio da ako ima tu neko od vaših, da iznese to prometno rješenje, kako je to zamišljeno, na koji način, točno gdje je predviđeno da dođe dostavno vozilo, recimo za Aquatiku, znači, da li se o tom vodilo brigu, koja površina. Također, tamo sam pročitao za podzemne garaže da se ulaz - izlaz formirana na nekakvim travnatim dijelovima, to mi također nije baš jasno, pa bih molio ako imate nekog iz prometa da to malo više pojašni. Hvala.

Davor Silov

Debar dan, Davor Silov iz Atmosfera, izradivači prijedloga UPU-a.

Dakle, što se tiče prometa, mi smo na sastancima sa vama iznijeli 2 puta kompletno rješenje idejnog prometa, dakle, radi se o tome da obodne prometnice primaju sav parking i sav kolni promet na sebe, većinu tog javnog prometa, javnog prijevoza i oko 1100 parkiranih mjesta. Sa te javne prometnice će biti moguć također ulaz u eventualne podzemne garaže ako će biti potrebe za dodatnim parkiranim prostorima. Sav ostali prostor ŠRC Korana tretiramo kao trg. Kao što na Trg bana Jelčića može pristupiti bilo koje vozilo koje radi dostavu u bilo koji dućan, u bilo koji poslovni prostor, ili bilo koji stan, tako i na ovom prostoru koji je rezerviran za pješake je moguće pristupiti po određenim pravilima koja će grad regulirati. Znači, vi ne možete doći na prostor trga koji je prostor smanjene prometne brzine u bilo kojoj brzini i bilo kad vama padne na pamet. Dakle, morat će postojati određena regulacija kada se vrši dostava i na koji način, to se može pravilnikom riješiti. S druge strane, na primjer Aquatika koja je postojeći objekt i arhitektonsko djelo, ona ostaje netaknuta u obliku kakav je, također ima svoje parkinge do kojih će se preko te površine svi zaposlenici ili dostava, ili bilo tko će moći doći u dio te Aquatike kakva je, samo što će se morati sporije kretati da bi došlo do te pozicije, tu nema nikakve zapreke, i neće bilo tko moći sada doći sparkirati se ispred ulaza u Aquatiku, nego će stati normalno na parking i prošetati se 10 minuta do Aquatike ili nekog drugog sadržaja. Što se tiče, na primjer konjičkog kluba koji ste rekli, „otok“ cijelog konjičkog kluba se nalazi ovdje, uz taj otok postoji cijela prometnica sa oko, možda, 300 parkiranih mjesta gdje u neposrednoj blizini imamo kolni pristup cijelom konjičkom klubu gdje se mogu dofurati konji ili bilo što. Također, „otok“ sa veslačkim klubom se također nalazi gore uz Koranu i do njega isto je vrlo lako moguće doći sa dostavnim vozilom, bilo kakvim vozilom, dostaviti bilo što i vratiti se parkirati na javnoj prometnoj površini i ostaviti auto izvan pješačke zone. Dakle, sva moguća dostava, svi mogući pristupi, interventni vatrogasci, hitna, normalno da mogu ići preko toga, sve ostalo je na gradu da regulira režim kretanja da bude što prihvatljiviji svim stanovnicima. Također, u programu natjecaja je bilo navedeno da se zadovolji također i skejtanje, da zadovoljimo biciklistički promet, pješački promet i na ovaj način smo mi odlučili da ipak je najsigurnije držati kolni promet van tog pješačkog, hajdemo reći, jednog mrežastog trga, koji je mješavina trga i parka, tako da ljudi budu potaknuti također da pješice dođu do te destinacije ili da ostave auto van te destinacije i onda uživaju nesmetano u korištenju tog prostora.

Također bit će mnoštvo dječjih igrališta, u ovoj razini urbanističkog plana uređenja se ne uertavaju dječja igrališta, tu ih može biti nekoliko, uopće nije problem, a bilo kojem otoku može bilo tko inicirati i grad će odlučiti poslije kroz određenu dokumentaciju da li je to točno ta pozicija i ovisi o imovinsko-pravnim odnosima i ostalom. Normalno da će biti dječjih igrališta. Na 50 ha parka i šetališta normalno da će biti dječjih igrališta.

Josip Bacan (iz klupe)

Oprostite, turistički vlakčić. Naveli ste ga ovdje u dokumentaciji. Po vama, koja bi bila ruta?

Davor Silov

Pa ne znam koja bi bila ruta ovog trenutka tog turističkog vlakčića, ali može ...

Josip Bacan (iz klupe)

Ne možemo vlakčić dovesti na parkiralište i onda od njega uražiti da na rikvere izlazi van.

Davor Silov

Ne, ne bi nikad na rikvere izlazio van turistički vlakčić, koju će on točno rutu, oko kojih otoka imati, to će se odrediti naknadno, ali ima mjesta za njega, kao bilo kojem trgu, turistički vlakčić u pješačkoj zoni može ići po određenoj brzini, određenim uvjetima, ne ulazimo u urbanističkom planu uređenja u takve detalje, ali to je i dalje provedbena razina koju koju vi isto u sklopu prometnog možete dati svoje upute na koji način, ili uzeti dobre prakse iz raznih srednjoeuropskih ili svjetskih gradova na koji način se to radi, na taj način će se to napraviti i u Karlovcu.

Bernarda Silov

Za taj turistički vlakčić... njemu je više destinacija bila da se poveže sa centrom Karlova. Znači, samo hodanje tu, pa to se prošće za 15 minuta. Ako imamo sportsko rekreativnu zonu koje je bit sportska rekreacija, nema smisla kolnički i kamionski promet uvoditi u nju. I minimalna je širina šetnica 4 m, imamo negdje gdje je širina i 15 m, imamo proširenja koja su širina po 20 m, svugdje vodi traka i uspornog prometa do 10 km na sat u kojoj se mogu kretati i turistički vlakčić, znači gdje su širi koridori može se kretati i turistički vlakčić, može se kretati i električni romobil, ali zona usporenog prometa 10 km na sat i definitivno će biti u jednom nacrtu glavnog projekta, pa onda izvedbenom arhitektonskom prometnom nacrtu uertana horizontalna signalizacija u kojoj će točno biti definirana širina koridora koji je zona sporog prometa. Ovo je UPU, urbanistički plan uređenja u kojoj su navedene sve namjene i sve funkcije tog prostora koji može sadržavati, a ne detaljne razrade bankina

Ivan Udbinac

Dobar dan, srdačno vas pozdravljam, Ivan Udbinac, direktor gradske tvrtke „Mladost“ koja inače upravlja sadašnjim kompleksom ŠRC Kerana i kompleksom nogometnog stadiona Branko Čavlović Čavlečić u Karlovcu. Promatrajući ovo vaše uvodno izlaganje i podloge, malo bi se referirao na vašu sliku broj 8 gdje su razrađene neke situacije, pa čisto da se otkloni dvojba, molio bih pojašnjenje. Prvo, u uvodnom izlaganju spomenuli ste 2 objekta, Aquatiku i stadion. Da li ste pod stadionom mislili i postojeće svlačionice koje su tamo izgrađene?

Bernarda Silov

Da.

Ivan Udbinac

O.K., to smo onda riješili, i druga stvar, dakle to je podloga broj 8 koju ste pokazali. Gledajući ove zone koje ste predviđeli za gradnju itd i sad na ovoj slici o kojoj ja govorim, vidim da su predviđena 3 pomoćna terena, znači reduciran je jedan pomoćni teren u odnosu na postojeće stanje. Obzirom na strategiju razvoja sporta, sportske infrastrukture, i određena pravila, konkretno, govorim o pravilima o licenciranju Hrvatskog nogometnog saveza, a to su preslikana pravila UEF-e što se tiče nogometa, koji tretiraju određeni broj nogometnih terena koji moraju biti na raspolaganju za određeni stupanj natjecanja, mi tu imamo dvojbu. Mi tu imamo sada 4 terena s tim da jedan još nije u standardu ali brao se može dovest u standard i tri koja su u potrebnim gabaritima. Ovim planom se jedan teren ukida pa molim objašnjenje zašto je to i da li se uzelo u obzir strategija razvoja sporta i ova pravila koja sam spomenuo. Hvala

Bernarda Silov

Uzeli smo u obzir sve upute glede programa koje smo dobili za vrijeme izrade i natječaja i samog urbanističkog plana. Prema tome, mi smo dobili uputu 3 pomoćna terena i jedan glavni stadionski, no tu stani i 4. Plan ne određuje koliko terena će biti, on određuje zonu sportskih terena. Svakako ćemo uvažiti i razmotriti vašu primjedbu i provjeriti još jedanput da li je to to. Imali smo uputu 3 pomoćna terena i 1 glavni teren, da li vi mislite 4 pomoćna i 1 glavni, evo o tome se radi.

Ivan Udbinac (iz klupe, nerazgovijetno) Četiri pomoćna i jedan glavni. .

Bernarda Silov

Vidite, ovaj cijeli kompletno zeleni otok, tu su predviđeni drugi sportski tereni i to se može na neki način modificirati. Evo razmotrit ćemo primjedbu i uvažiti, hvala.

Ana Hranilović Trubić

U prijedlogu plana je okrenuta orijentacija igrališta... to niste...

Bernarda Silov

Prema sportskim pravilima pomoćno nogometno igralište bi trebalo biti sjever jug. Postojeća su malo odmaknuta odnosno idu sjeverozapad - jugozapad i ulaze u koridor buduće GUP-om planirane ceste. Sam taj zeleni otok predviđen za pomoćna igrališta definitivno će se trebati rekonstruirati u tom smjeru.

Davor Silov

Da pojasnim još malo u vezi s tim nogometnim stadionom i nogometnim igralištima. Dakle, „otok“ pored glavnog stadiona tretira pomoćne nogometne terene. Jedan od tih pomoćnih nogometnih terena kada pogledamo plan višeg reda, Generalni urbanistički plan, a i još viši Prostorni plan Grada Karlovača, koji su hijerarhijski viši planovi od ovoga, oni predviđaju tu prometni koridor koji je sustav prometne obilaznice centra Karlovača i on kao takav ima prioritet i on je u nadležnosti Hrvatskih cesta. Sve što se nalazi od sportskog terena trenutno unutar tog koridora će morati biti podvrgnuto određenoj rekonstrukciji, micanju itd., tako da unutar ovog prijedloga, ovog otoka, ima dovoljno mjesta za sve potrebe nogometa u Karlovcu. Također bilo bi super da u vašem obraćanju napišete koliki kapacitet bi zapravo u nekoj viziji budućnosti stadion trebao imati, kapacitet gledatelja (sjedališta), prema tome ćemo onda dobiti i sliku tog cjelog sustava.

Želimir Feitl

Dobar dan svima, ja sam Želimir Feitl, predsjednik Zajednice športova Karlovačke županije. Ja sam već u kontaktu s gospodom Silov inicirao da na ovom sportsko rekreacijskom centru Korana bi se trebalo nekako naći mjesta i za golf vježbalište. Naime, u gradu Karlovcu imamo klub koji 23 godine kontinuirano radi, ima dosta interesa za tim sportom, najbliže golf igralište i vježbalište je u Zagrebu i taj klub ima do sada određene uspjehe, ima jednu momčad u prvoj ligi i jednu momčad u drugoj ligi i natječe se kontinuirano kroz sve ovo razdoblje. Da bi povećao broj članstva, naravno, treba imati vježbalište koje je blizu gradu odnosno u samom gradu kao što bi ovo trebalo biti. E sad, površine koje to vježbalište bi trebalo imati, kreće se od nekakvog kvadrata od 50 m x 200 m, ali ima i primjera gdje se na manjoj površini mogu riješiti golf sadržaji kao što je to vježbalište putting green, chipping green, već kako se to stručno zove. Golf Club će na vrijeme za vrijeme ove javne rasprave, znači, u tom roku, poslati jedan prijedlog, imat će potporu Hrvatskog golf saveza i molio bih autore da probaju naći prostora i za taj sadržaj. Inače, interes kod djece i kod odraslih za taj sport raste, iako Hrvatska ima svega dva prava terena, jedan u Zagrebu, drugi u Savudriji, ali ima još devet vježbališta s šest rupa, s tri rupe itd., znači golf je jedan sport koji bi sada i u budućim godinama trebao biti u rastu. Za usporedbu, Slovenija ima 18 igrališta, ona je upola manja nego Hrvatska, po svim zakonitostima Hrvatska bi trebala imati recimo 30 igrališta. Ali dobro, to je sad priča duga pa ne bih htio uzimati vrijeme, evo ispred golf kluba mislim da će doći prijedlog za ovaj sadržaj. Hvala lijepo.

Bernarda Silov

Bilo koja sportsko rekreativna namjena nije isključena iz ovog urbanističkog plana uređenja, tako da razmotrit ćemo ovu vašu primjedbu i pokušati razriješiti.

Josip Bacan

Ma htio bi se nazad referirati na vaše izlaganje, ja se slažem da smo imali sastanke ali na moje primjedbe nikad nisam dobio feedback kasnije da li su usvojene, na kraju krajeva, vidi se. Ja se slažem s tim da to bude zona smirenog prometa ili „share space“, tu treba promijeniti, ne 10 km/h, nego bi trebala biti 5 km/h, hod pješaka. Slažem se da bude obodno parkiralište, obodne prometnice, ali također smatram, da bi trebale predviđeni neku širu javnu prometnu površinu, čak se ovdje nazire jedna koja bi bila, koja bi preuzela većinu tih dostavnih vozila, da ih na neki način centraliziramo, da ih na neki način usmjeravamo, a ne da ih imamo posvuda. Ovdje imamo stadion, on generira također velika vozila, široka vozila za održavanje, za održavanje manifestacija. Ovdje se po meni ne nazire

način niti vođenje prometa, jer mi ne možemo reći sad to je pješačka zona, mješovita („share space“), pa vozite se samo gdje želite. Ja smatram da bi trebali planirati u planiranju oformiti površinu koja bi bila možda malo širih gabarita da ih na neki način usmjeravamo na taj dio, jer kažem, okej ima tu, ne znam, i 20 i 30 m na tim nekim prijevojnim dijelovima, ali svugdje ovdje imamo neke prometne površine 4,5 m, bar prema H-H presjeku.

Po meni, smatram da je možda trebale predvidjeti ovdje možda neku veću širinu prometnice pa da se onda ili na neki način nešto organizira. S druge strane ovdje također nije mi jasno da li ovo samo ostaje uređena površina kao i ove ostale prometne površine, ili će to biti zelena, znači govorim ispod GUP-ovski predviđenog mesta. Još jedna stvar što se tiče autobusnog prometa u mirovanju, znači broj parkirališnih mjesta za autobuse, oni su predviđeni na presjeku C-C samo ovdje na ovom tu dijelu. Sad ne znam da li za potrebe manifestacija HNS ima uvjete, gdje moraju biti autobusi, ali možda da se referirate i na to.

Bernarda Silov

Gospodine Josip, mi smo vama detaljnu kartu prometa dali na uvid sa svim zacrtanim parkiralištima i sa svim prometnicama, vi ste poslali mail je to sve u redu. Molim vas gospođo Irena da dodete. Vi ste poslali da se slažete s tim, da je sve u redu, mi smo sve parametre izračunali sukladno zakonu, GUP-ovske, koji su uključivali kompletno prometno rješenje i detaljno rascrtanu kartu. Ovo morate upamiti, ovo je razina urbanističkog plana uređenja koja ne razrađuje detaljnu kartu, za vas posebno i vaš odjel smo napravili detaljnu kartu koju smo vam bili dali na uvid, s kojom ste jasno na mailu napisali da se slažete.

Irena Bešker

Pozdravljam sve, Irena Bešker ispred tvrtke Prompt projektiranje. Mi smo bili saradnici za promet i komunalnu infrastrukturu, znači kolegica građevinski inženjer sa stanovišta prometa i ostale komunalne infrastrukture i kolega inženjer elektrotehnike. Vežano što kolega napominje uz ovu regulaciju prometa unutar ovih pješačko kolnih površina, to je zaista u ovom nivou urbanističkog plana uređenja nešto što se ne radi, čak ni u glavnom projektu. Ove površine unutra zadržavaju dostato za bilo kakav pristup interventnih vozila, vatrogasaca, dostavnih vozila i bilo kojih vozila koja moraju doći unutar ovih površina. Mislim da je, i potpuno bi bilo neprimkladno, da sad ovdje još izmislimo neku prometnicu unutar ove, relativno čak i male površine i da to pretvorimo u prometnicu po kojoj bi isključivo po njoj išla vozila. Još jedan razlog je fazna gradnja, mi sad u ovom trenutku i ne znamo točno kako će ići koja faza i sad da pretpostavimo da sad neka od ovih površina bude prometna a kasnije zaključimo da ide neka faza, nešto u prvoj fazi, drugoj ili trećoj, mislim da je to isto zaista ograničavajući faktor za daljnje projektiranje što bi polučilo daljnje probleme, znači u idućim fazama projektiranja. To je nešto što se zove regulacija prometa koja se radi nakon što se dobije građevinska dozvola i kada se krene u izgradnju i završi cijela faza koja se radi – tako da evo, ne znam šta kolega bi htio tu detaljnije. Autobusna stajališta su predviđena i u ovoj prometnici koja nam je glavna prometnica i ovo nam je sporezna koja je isključivo za parkiranje i za autobus. Mi smo prometno povezali i okružili cijelu zonu isto tako i infrastrukturno, toga se nismo još dotakli. Znači, infrastruktura je položena unutar ovih prometnih površina i omogućuje da se u svakom trenutku bilo koji potrošač koji se javi, ili zavisi koja će biti namjena, priključi na komunalnu infrastrukturu, tako da smo ovim, to se tiče parkiranja apsolutno i Akvatika, parkiranje je predviđeno uzduž ove prometnice tako da je ovih 17 mjesta što je kolegica napomenula, to je isključivo samo bilo predviđeno za potrebe po satu.

Margarita Maruškić Kulaš Imamo 17 zaposlenika.

Irena Bešker

E, 17 zaposlenika, da, a znači ovdje sve je ovo predviđeno za parkiranje kao u svakom drugom sportsko rekreacijskom centru i ide se na tendenciju da se izbaci parkiranje iz sportsko rekreacijskih

centara uopće, da se dolazi drugim prijevoznim sredstvima biciklima i ne znam, turističkim vlakovima i tako dalje, tako da sad još da ovdje opterećujemo s nečim prometnim, mislim da ne bi bilo prikladno svrši ovog samog urbanističkog plana uređenja. Znači, nije da mi to ne možemo, ne znamo, ili ne znam nešto, nego kolega, ovo jednostavno to nije svrha ovog plana.

Josip Bacan

Nije istina da se sve može detaljizirati kasnije. Ja se slažem da će se vođenje prometa organizirati kasnije ali vaš plan je obvezujuć za daljnje projektiranje. Zato govorim da je možda trebalo negdje ovu širinu H-H širu napraviti, da se predvidi nešto, to ne govorimo sad, nego predviđamo, planiramo, ovo je plan, planiramo dalje.

Irena Bešker

Vi planirate da želite dvosmjerni promet.

Josip Bacan Ne.

Irena Bešker A je, ako želite širinu mijenjati s 4 m na 7

Davor Silov Mi tu čak imamo i 6m.

Josip Bacan

Gdje piše tih 6, ovdje u nacrtu imamo svagdje H-H presjek i piše koliko mu je širina.

Davor Silov Karakteristični presjek.

Josip Bacan Karakteristični presjek, o njemu i pričamo, ne pričamo o pola metra proširenju ceste.

Irena Bešker

Gledajte, ono što je iskustveno vezano uz projektiranje, mi smo zaista radili dosta tih urbanističkih zona i u daljnjoj projektnoj dokumentaciji, znači ne na nivou UPU-a, nego idejnih projekata i glavnih projekata nakon toga. Zaista se nigdje apsolutno nije u urbanističkom planu uređenja išlo u razradu regulacije prometa. To je ono što će grad regulirati u trenutku kad zaključi da mu to treba, kad dobije potrošače, a ovo ako je 4 m, to je apsolutno dovoljno za dostavna vozila. Ne treba bit promet i s jedne i s druge strane u iste vrijeme.

Josip Bacan Ne slažem se, ali imam još jedno pitanje.

Karikiram, recimo za leptirarij, plan još nije izglasan, nije u funkciji, gdje ćemo planirati njemu parkirališna mjesta koja bi morao imati za dobivanje građevinske dozvole?

Irena Bešker Pa, da li imate građevinsku dozvolu za leptirarij?

Josip Bacan Ne.

Irena Bešker

Ako je potrebno, izrađivač glavnog projekta za leptirarij, on je zaključio da njemu treba doći vatrogasac, dostavno vozilo, i predviđa toliko potrebe za zaposlenike i on će na svojoj parceli ako je to potrebno predvidjeti parkiranje, a ako ne parkiranje je predviđeno, ne dostatno, nego vidite koliko ima parkiranih mjesta, s ove strane 234, s ove 343 ovdje 334 i ovdje čak 231. Ima parkiranja više nego dostatno.

Josip Bacan Dobro. Ovaj dokument nisam do sad vidio.

Irena Bešker Ovo je čak stari. Ima parkiranja ne dostatno, nego više nego dostatno.

Josip Bacan Dobro.

Margarita Maruškić Kulaš

Kao korisnik prostora i upravitelj postojeće turističke atrakcije Aquatika, postavljam pitanja vezana uz promet. Evidentno je da se za budućnost treba planirati promet koji će manje utjecati na okoliš.

I mi smo ustanova koja se bavi promocijom zaštite okoliša i to sve nije sporno, međutim, u planiranju turističkih atrakcija, a ova zona ima najmanje 2 atrakcije muzejskog tipa, znači dva interpretacijska centra, tu je predviđen još jedan objekt sličnog tipa kao Aquatika i Aquatika. Sam način poslovanja i

rada i obaveza da privlačimo posjetitelje zahtijeva i njihov pristup objektu. Idealistički je ovakav plan da posjetitelji dolaze pješice. Međutim, morate znati da u radnom danu i životu ovakvog objekta, veliki broj posjetitelja dolazi organiziranim prijevozom. Da li je moguće u ovakvom konceptualnom promišljanju sada predvidjeti prometnice koja će služiti barem tome da turistički autobusi dođu do objekta, ostave grupu i onda se dislociraju na određenu lokaciju? Ja ću to uputiti kao zahtjev zato jer smatram da ovakav pristup, bez obzira što je ekološki, idealistički, operativno nije dobar.

Davor Silov

Dakle, moguće je i ovo što ste rekli da, ako dođe autobus djece namijenjen posjeti Aquatike iz nekog grada Hrvatske ili ovog dijela Europe ili od negdje, da ga autobus dovede i pred vrata Aquatike ako treba, ako je to vaša želja, ali ipak je ovdje predviđeno doslovno 200 m od Aquatike 30 parkirnih mjesta za autobuse i mislim jedna tramvajska stanica je udaljenost, a prosjek je 200-400 m udaljenost između dvije tramvajske stanice, pa mislim 200 m za prošetat se učitelju i jednom razredu po šetalištu, a osim toga kad smo pričali kod vas na odjelu za promet, rekli smo da je najveći atraktor zapravo šetalište. U Karlovcu ljudi često idu na šetnju na šetnicu i u tome i je tema cijela, da je šetalište taj atraktor i rekreacije i druženja i pristupa vašem objektu, ali sad inzistirati da ispred vašeg objekta mora doći autobus i iskreati djecu baš ispred vrata, mislim da tu možda malo idemo u krajnosti. Znači, postoji parkiranje za automobile, za obitelji, postoji parkiranje za autobuse koji su udaljeni dvjestostotinjak metara i u šetalištu se uz druge sadržaje može doći do vašeg objekta. Mislim da je takav pristup primjeren.

Margarita Maruškić Kulaš

Hvala na pojašnjenju, ako je to oko 200 m to svakako nije problem grupi djece koja dolazi u sunčanom danu u Aquatiku, međutim to može biti problem za grupe unirovljenika i osoba s invaliditetom koje su naši redoviti gosti sa organiziranim prijevozom. Isto tako, živimo u gradu kontinentalne klime gdje su vremenski uvjeti takvi da nisu uvijek povoljni za šetnju do atrakcije i smatram da će ovakav pristup ograničiti naše poslovanje i da neće biti kvalitetan u provedbi razvoja turizma kakvog smo ovdje zamisli. Napominjem, slažem se s ekološkim pristupom, naravno uvijek o tome u svim sadržajima treba voditi računa, pa i u izgradnji ovakvih objekata, budućih golf igrališta i slično koji ipak utječu na okoliš znatno. Međutim, smatram da gradnja lokacija na kojima će biti interpretacijski centri, muzeji, turistički sadržaj i slično, što zahtijeva dosta veliku logistiku, ali napominjem i pristup takvim atrakcijama koje će povećavati njihovu atraktivnost, a ne smanjivati tako u idealnom slučaju bilo bi super da uopće ne konstimo automobile, ja vam kažem da ćemo mi s tim problema imati. I sada upućujem prijedlog, a uputit ću i zahtjev da se osigura najmanje pristup za ostavljanje organiziranih grupa s autobusima.

Davor Silov

Dakle pristup organiziranih grupa je ovim planom predviđen. Dakle autobus, svaki autobus može pristupiti, ovdje ostaviti cijelu grupu ispred akvarija i vratiti se na javno prometnu površinu bez ikakvog problema. To nema problema.

Margarita Maruškić Kulaš Može ili ne može?

Bernarda Silov

Znači pazite, to nije u duhu ovog rješenja, mi ćemo razmotriti vašu primjedbu i dati vam odgovor. Jednostavno, zahtjev uz današnji izum kišobrana i drugih pomagala, električnih vozila, malih turističkih vozila nije primjeren. Imate nacionalne parkove koji imaju preko 1 000 000 i nešto posjetitelja gdje imate organizirane prijevoze unutar zone usporenog prometa gdje ne ulaze, gdje su mali automobili, to je sve gradacija jednog prostora koji se rješava na jedan određeni način. Vama sad, idućih 10 godina, vi imate oko 70 000 posjetitelja godišnje, nacionalni park Krka ima 1100000, oni isto tako imaju koncept autobusa koje ostavljaju i onda poslije toga imamo šetališta. Znači,

jednostavno neće biti nikakvog problema u korištenju i unapređivanju sadašnjeg u realizaciji plana, vidjet ćete to će itekako biti povoljno za vas, pogotovo uz sve druge sadržaje. Možete računati s generiranim prometom posjetitelja bar 3-4 puta većim i onda kad dođete s tim generiranim prometom 3-4 puta većim, vi ćete imati ogromnu gužvu u tom prostoru, stoga je bolje da tu gužvu riješite puno prije, a 200 m je doslovno do kraja onog trga, tako da tu stvarno nema nikakvih problema.

Goran Jakšić

Goran Jakšić, Javna ustanova slatkovodni akvarij Aquatika Karlovac

Prvo bih nešto rekao o konzervatorskoj stručnoj podlozi. To me podsjetilo na neko lijepo vrijeme kad je sve prirodno izgledalo, nije bilo toliko tehnologije, ništa nije bilo suvremeno, a mislim da uz ovo što se danas radi na to treba obratiti pažnju. Jedna stvar vezana uz to su kupališta. Cijeli taj prostor me upućuje da je Karlovac imao krasna kupališta, moderna, koja su posjećivali ljudi iz Karlovca, Zagreba, cijele Hrvatske, stranci itd. Jedno od njih je Foginovo, drugo Gradsko kupalište i sad ja vidim otočice tu stavljene, vjerojatno od nekih PVC materijala. Ali što zapravo je problem nama u Aquatici kad gledam tu kulturnu baštinu, tako ću gradsko kupalište nazvat, to je što je u ljetnim mjesecima Korana stajačica, ona zbog pregrade kilometar, kilometar i pol nizvodno koja je napravljena da bi se povećao nivo vode u bunarima u Gažanskom polju, jer je navodno moguće da dođe do nestašice vode, i ona se obnavlja svako malo tako da doda bageri, to je kamenje, nije nikakva ustava koja je betonirana, a ja imam informaciju da će se raditi na novim izvorima vode Švarča, Mostanje itd. i zanima me, a to je zaista direktno vezano za ovo, da li će se onda ugasiti bunari u Gažanskom polju i maknuti ta pregrada. Ona se makne u jednom danu s bagerima. Zašto to kažem? Zato što će onda konačno Korana biti tekućica što ona i treba biti prirodno, zato sam i spominjao tu lijepu konzervatorsku stručnu podlogu. Normalno da neće dolaziti do eutrofikacije kako to sada dolazi i bujaju raznorazne alge, strane vrste, ljudi se čak žale da dobivaju neke osipe, što je moguće, to je skloni uvijek bakterijskim infekcijama itd.

Da li će to kupalište ponovo oživjeti na taj način zato što je na ovom dijelu Gradskog kupališta grad nekada imao sunčališta, ne plastična ni na vodi, nego su bila ovdje dolje, zapravo duž cijele rijeke na ovoj strani gdje je Aquatika i gdje su se ljudi sunčali. Voda je imala nešto veću brzinu protjecanja, sad je nema, u ljetnim mjesecima voda samo malo curi i ne samo to, nego se i sedimenti navukao pa je to i fina gnojidba, to jest podloga iz koje nepoželjan biljni materijal raste i ugrožava ovo kupalište višestruko. Zato me zanima da li se na tome radi, drago mi je da su tu i predstavnici grada i izračivača ove studije koji to moraju znati i onda možda ta sunčališta zamišljati nekako drugačije. Inače, ovdje gdje su oni nacrtali ove otoke skuplja se velika količina smeća i to bi za održavanje bilo složeno a to isto zbog određenih građevinskih zahvata koji su se tu radili, prije svega na slapu, gdje se zapravo ovdje od turbine stvara jedna povrtna struja koja vedu vraća natrag i onda ne samo da to smeće stoji, nego još i kruži.

Inače, meni se to sviđa, normalno treba paziti na dimenzije, Aquatika ima određene dimenzije, mislim da je bruto površina 2500-2700 metara kvadratnih, tako da sad ovaj pod navodnicima „leptirarij“, što je dobio takav naziv, pitanje je još kakav će to centar biti i što će u njemu biti, da nema sad neke prenapuhane dimenzije.

Jako mi se sviđa ovaj mostić što ide iz Aquatike, na ovu stazu, cijeli taj koncept mostova mi je jako simpatičan na tom dijelu. Nekima možda nešto nedostaje, ovom betonskom strašno nedostaje rasvjeta, pontonski se slabo održava, Foginovo kupalište bi trebalo isto puno kvalitetnije održavati, da to sve ne propadne dok ne dođe ovo novo, i treba izmisljivati koncept rijeke. Ima već i nekih opasnih elemenata na njemu, spasioci na vodi su mi se požalili jer sam radio na njemu prije desetak godina. Sve u svemu, ja

pozdravljam ovaj plan, meni se on sa svojim elementima sviđa, i nadam se da će ovo sve što je moja ravnateljica rekla vezano uz promet biti zaista u normalnim gabaritima, pristupačno svima i da će ono što bih ja inzistirao, da će ovo kupalište biti normalno, da ćemo imati lijepu rijeku, a ne jednu baru, na kojoj će onda biti otoci i zapravo po meni nikakvu lijepu, arhitektonsku, estetsku vrijednost onda ono neće odražavati, a kamoli zdravu, kakva je

propagirana putem ove konzervatorske podloge, Ijekevitu Koranu, punu joda, kroma i drugih vrijednih minerala koji su u njoj bili nekada. Toliko od mene, ovo ne mora biti neki poseban odgovor, vjerojatno vi s gradom suradujete u tom smislu, kao osoba koja je na tome radila da vratim neka sjećanja i neki mali savjet skromni dam

Bernarda Silov

Hvala na upiti u vezi Korane, razmotrit ćemo sve što ste rekli.

Ana Hranilović Trubić

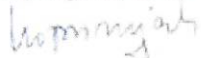
Da li još ima sugestija iz publike? Nema.

Nije siglo nit: jedno pitanje putem e maila. Time ću zaključiti ovo javno izlaganje, a sve vas pozivam koji ste i dali svoje sugestije, da ih napišete i da ih dostavite na Upravni odjel za prostorno uređenje, gradnju zaštitu okoliša. Hvala svima.

Prilog: Popis nazočnih javnom izlaganju u gradskoj vijećnici

Zapisnik sastavila:


Gordana Koprivnjak, dipl.ing.arh.



PROČELNICA

Ana Hranilović Trubić, dipl.ing.grad




HAKOM


2133/01-06		UPRAVNI ODJEL ZA PROSTORNO UREĐENJE GRADNJU I ZAŠTITU OKOLIŠA	
Prijem:	24-11-2021	Jm. jvd	
Klasifikacija:		Pris.	Vis.
Uređivački broj:			

KLASA: 350-05/21-01/135
URBROJ: 376-05-3-21-04
Zagreb, 16. studenog 2021.



H000866874

Republika Hrvatska
Karlovačka županija
Grad Karlovac
Upravni odjel za prostorno uređenje,
gradnju i zaštitu okoliša
Ulica Ivana Banjavčića 9
47000 Karlovac

Predmet: Grad Karlovac
UPU ŠRC KORANA
-mišljenje u tijeku javne rasprave

Veza: Vaš dopis KLASA: 350-02/21-04/02, URBROJ: 2133/01-06-01/02-21-55, od 8. studenog 2021.

Poštovani,

vašim dopisom od ove Agencije zatražili ste da vam na osnovu čl. 188. Zakona o prostornom uređenju (NN br. 153/13), a u svezi čl. 94. Zakona o prostornom uređenju i gradnji i čl. 25. st. (3) Zakona o elektroničkim komunikacijama (NN br. 73/08, 90/11, 133/12, 80/13, 71/14 i 72/17) izda mišljenje na prijedlog **UPU ŠRC KORANA**.

Uvidom u dostavljeni konačni prijedlog **UPU ŠRC KORANA** potvrđujemo da je isti **usklađen s našim zahtjevima**.

S poštovanjem,

HRVATSKA REGULATORNA AGENCIJA ZA MREŽNE DJELATNOSTI
ZA MREŽNE DJELATNOSTI
Roberta Franješa Mišanovića 9
4 ZAGREB *od. Miran Gosta*
mr.sc. Miran Gosta

Dostaviti:

1. Naslovu preporučeno

HRVATSKA REGULATORNA AGENCIJA ZA MREŽNE DJELATNOSTI

Roberta Franješa Mišanovića 9, 10110 Zagreb / OIB: 87550783661 / Tel: (01) 7007 607, Faks: (01) 7007 070 / www.hakom.hr

HRVATSKA REGULATORNA AGENCIJA ZA MREŽNE DJELATNOSTI



Hrvatski operator prijenosnog sustava d.o.o.
Sektor za razvoj, priključenja, izgradnju i
upravljanje imovinom
Kupska 4, 10000 Zagreb, Hrvatska

Telefon +385 1 4545 111 +385 1 4545 652
Telefaks +385 1 4545 277
Pošta 10001 Zagreb • Servis

Klasa 700/21-16/59

DATUM: 2. prosinca 2021.

Ur. broj 3-200-002-01/JM-21-04

**PREDMET: Urbanistički plan uređenja „ŠRC Korana“, na području Grada Karlovca
-očitovanje na javni uvid i javnu raspravu,**

Poštovani,

u skladu sa Vašim zahtjevom Klasa: 350-02/21-04/02, Ur.broj: 2133/01-06-01/02-21-55, zaprimljenog dana 15.11.2021. godine i održanom javnom raspravom u postupku donošenja Urbanističkog plana uređenja (UPU) „ŠRC Korana“, tijekom koje se u propisanim rokovima mogu dati primjedbe i mišljenja na nacrt prijedloga UPU „ŠRC Korana“, sukladno odredbama Zakona o prostornom uređenju i gradnji (čl. 94.), temeljem obavljenog pregleda na javnoj raspravi dostavljenog tekstualnog dijela nacrta prijedloga UPU „ŠRC Korana“, te dostavljenog kartografskog prikaza infrastrukturnih sustava, a nakon obavljenog pregleda stručne dokumentacije i prikupljenih saznanja o stvarnom stanju u prostoru, Hrvatski operator prijenosnog sustava d.o.o., Sektor za razvoj, priključenja, izgradnju i upravljanje imovinom, temeljem ovlaštenja, vlasništva i nadležnosti nad objektima visokonaponske elektroenergetske mreže, a u ovom konkretnom slučaju kao jedan od korisnika predmetnog prostora, donosi slijedeću

MIŠLJENJE

Nakon obavljenog pregleda dostavljenih kartografskih prikaza konačnog prijedloga UPU „ŠRC Korana“, pregleda tekstualnog dijela nacrta prijedloga Plana i izvršenom komunikacijom sa izrađivačima predmetnog plana, potvrđuje se da su u razmatranom prostoru za kojega je pokrenut postupak Plana, uvažene sve odrednice Hrvatskog operatora prijenosnog sustava d.o.o., čime se potvrđuje da nije došlo do promjene stanja i okolnosti koji su bili definirani u prethodno ostvarenim dogovorima i dostavljenom Očitovanju HOPS-a Klasa: 700/21-16/59, Ur.broj: 3-200-002-06/JM-21-02. od dana 20.04.2021. godine u postupku donošenja Urbanističkog plana uređenja (UPU) „ŠRC Korana“, na području Grada Karlovca.

S poštovanjem,



H000872318

Direktor Sektora za razvoj, priključenja,
izgradnju i upravljanje imovinom

R. Uglješa
Rajko Uglješa, dipl.ing. el.

UPRAVA DRUŠTVA • Predsjednik Uprave Tomislav Plavčić • Članovi Dejan Liovcć • Zlatko Vlašković

IBAN HR97 2340 0091 1101 7745 1 • Privredna banka Zagreb • OIB 13148821633
Trgovački sud u Zagrebu • MBS 080617106 •
Temeljni kapital u iznosu 4.948.627.300,00 HRK
uplaćen u cijelosti u novcu, stvarima i pravima
www.hops.hr





REPUBLIKA HRVATSKA
MINISTARSTVO POLJOPRIVREDE

10000 Zagreb, Ul. grada Vukovara 78, P.P. 1034
Telefon: 61 06 111, Telefax: 61 09 201
KLASA: 350-02/21-01/529
URBROJ: 525-11/0570-21-2
Zagreb, 16. studenog 2021.



2133/01-06 UPRAVNI ODJEL ZA PROSTORNO UREĐENJE,
GRADNJU I ZAŠTITU OKOLIŠA

Primljeno:	20-11-2021	
Klasifikacijska oznaka	Org. jed.	
Uredbeni broj	Pri.	Vrij.

GRAD KARLOVAC
Upravni odjel za prostorno uređenje,
gradnju i zaštitu okoliša
Banjavčičeva 9
47 000 Karlovac

PREDMET: Prijedlog o izradi Urbanističkog plana uređenja „ŠRC Korana“,
obavijest o javnoj raspravi
- očitovanje, daje se

Veza: KLASA: 350-02/21-04/2
URBROJ: 2133/01-06-01/02-21-55
Karlovac, 08. studenog 2021. godine

Poštovani,

zaprimili smo obavijest o javnoj raspravi o Prijedlogu Urbanističkog plana uređenja „ŠRC Korana“ te se očitujemo kako slijedi:

Sukladno odredbi članka 40. stavka 5. Zakona o šumama („Narodne novine“, br.: 68/18., 115/18., 98/19, 32/20, i 145/20.), ovo Ministarstvo daje mišljenje na Državni plan prostornog razvoja, Prostorni plan županije odnosno Prostorni plan Grada Zagreba, Prostorni plan posebnih obilježja te Prostorni plan uređenja grada odnosno općine kojim su obuhvaćene šume i šumska zemljišta.

Slijedom navedenog, a sukladno zakonskim i podzakonskim aktima koji reguliraju područje šumarstva, ovo Ministarstvo nije nadležno za davanje mišljenja na Urbanistički plan uređenja.

Pri izradi i donošenju provedbenih Planova potrebno je uvažavati mišljenja ovog Ministarstva, Uprave šumarstva, lovstva i drvne industrije na planove višeg reda te zahvate planirati van šume i/ili šumskog zemljišta osim ako to iz tehničkih ili ekonomskih razloga nije moguće, odnosno na način da se negativan utjecaj na šumski ekosustav svede na minimum.

S poštovanjem,

DOSTAVITI:

1. Naslovu,
2. U spis predmeta.

DRŽAVNI TAJNIK

Šime Mršić





HRVATSKE VODE

VODNOGOSPODARSKI ODJEL
ZA SREDNJU I DONJU SAVU

35000 Slavonski Brod, Šetalište braće Radića 22

Telefon: 035 / 386 307

Telefax: 035 / 225 521

KLASA: 351-03/21-01/0000031
URBROJ: 374-21-1-21-9
Datum: 02.12.2021.

GRAD KARLOVAC
Upravni odjel za prostorno
uređenje, gradnju i zaštitu
okoliša
Banjavčičeva 9
47000 Karlovac

PREDMET **Izrada UPU „ŠRC KORANA“**
- očitovanje na prijedlog plana

Poštovani,

nastavno na naš dopis KLASA: 351-03/21-01/0000031, URBROJ: 374-21-1-21-7, od 15.06.2021. i povodom vaše obavijesti o javnoj raspravi KLASA: 350-02/21-04/02, URBROJ: 2133/01-06-01/02-21-55 od 08.11.2021. za dostavom podataka za izradu plana sukladno članku 101. Zakona o prostornom uređenju (NN 153/13, 65/17, 114/18, 39/19, 98/19) očitujemo se kako slijedi:

1. U kartografskom prikazu 3.2. PODRUČJA PRIMJENE POSEBNIH MJERA UREĐENJA I ZAŠTITE iz poglavlja 3. UVJETI KORIŠTENJA, UREĐENJA I ZAŠTITE POVRŠINA, crvenom šrafurom označeno je područje unutar granice obuhvata plana predviđeno za preparcelaciju.

S tim u vezi napominjemo da kod preparcelacije treba isključiti parcele sa svojstvom javnog vodnog dobra. Iznimno, preparcelacija parcela sa svojstvom javnog vodnog dobra moguća je uz suglasnost Hrvatskih voda u odgovarajućem postupku pred nadležnim tijelom.

2. Predlažemo drugi pasus iz točke 2.10.3. Zaštita od poplava, poglavlje D. OBRAZLOŽENJE, iz tekstualnog dijela, izmjeniti na način da se umjesto njega navede:

„Do završetka izgradnje sustava obrane od poplave Grada Karlovca maksimalna očekivana kota plavljenja predmetne lokacije, u uređenom inundacijskom pojasu, iznosi 111,80 m.n.m., a po završetku izgradnje sustava projektirana maksimalna kota plavljenja predmetne lokacije, u uređenom inundacijskom pojasu, iznosi 107,67 m.n.m.“

S poštovanjem,

v.d. direktora VGO-a za srednju i donju Savu:

Davorin Pina, dipl.ing. građ.

Dostaviti:

1. Naslovu 1-3
2. Služba 21-1, Slavonski Brod
3. Pismohrana



076959370



Vodovod i kanalizacija d.o.o.

Gažanski trg 8, 47 000 Karlovac, tel: 047 649 100, fax: 047 649 101, besplatni tel: 0800 400 947
e-mail: kontakt@rik-ka.hr, web: www.rik-ka.hr

2133/01-06 UPRAVNI ODJEL ZA PROSTORNO UREĐENJE,
GRADNJU I ZAŠTITU OKOLIŠA

Urbroj: 2133/01-06-01/02-21-55, 14.12.2021.		
Klasifikacijska oznaka:	Org. jed.	
Unutarnji broj:	Pril.	Vrij.

Naš znak: 5-3219-0002/AŠK

Vaš znak:

Karlovac, 13.12.2021.

Grad Karlovac

Upravni odjel za prostorno uređenje,
gradnju i zaštitu okoliša

Banjavčičeva 3



H000872418

Predmet: Izrada UPU „ŠRC Korana“
- javna rasprava - očitovanje



Ur broj: 5-3219-0002
© 2120444
Kreiras

Temeljem Vašeg dopisa Klasa: 350-02/21-04/02, Urbroj: 2133/01-06-01/02-21-55, od 08.11.2021. godine i javnog uvida u Prijedlog UPU „ŠRC Korana“ dostavljamo sljedeće očitovanje:

Vodoopskrba

Unutar većeg dijela obuhvata Plana je predviđeno ukidanje postojećeg javnog sustava vodoopskrbe. Cjevovod LŽ 200 mm u sjeverozapadnom dijelu Plana, koji prelazi preko Korane, također treba predvidjeti za ukidanje, a isto tako i cjevovod PEHD 160 mm koji je ovisan na Koranski most.

Obzirom da se cjevovod LŽ 200 mm koji prelazi preko Korane ukida, nije potrebno planirati novi cjevovod uz Koranu u zapadnom dijelu Plana.

Planirani vodoopskrbni cjevovod u sjevernom dijelu Plana, od drvenog mosta na Korani do planiranog jezera, nije opravdan jer se ne može spojiti na postojeću vodoopskrbnu mrežu.

Planiranu vodoopskrbnu mrežu treba spojiti na postojeći vodoopskrbni sustav na dva mjesta:

- na magistralni cjevovod PEHD 355 mm (cjevovod je izvan obuhvata Plana, pored južne granice obuhvata),
- na postojeći cjevovod LŽ 200 mm u istočnom djelu Plana (kako je i predviđeno u prijedlogu Plana).

Prije spoja planirane vodoopskrbne mreže na magistralni cjevovod PEHD 355 mm treba predvidjeti mjernu komoru.

Na području Plana već postoje objekti koji su priključeni na javni sustav vodoopskrbe. U prijedlogu Plana treba predvidjeti mjesto njihovog prespajanja na planirani sustav vodoopskrbe.

Odvodnja

Unutar većeg dijela Plana je predviđeno ukidanje postojećeg sustava odvodnje i izgradnja razdjelnog sustava. Planirani javni sustav sanitarne odvodnje će se priključiti na sanitarni kolektor promjera 800 mm, nizvodno

Upisano u sudski registar Trgovačkog suda u Karlovcu br.T1-95/683-2
MBS: 020086724, OIB: 65617396824, MB: 1160818
IBAN: HR6423400091100195096 PBZ-Karlovac
Uprava-direktorica: Katarina Malenica,mag.oev.
Temeljni kapital: 147.479.500,00 kn uplaćen u cijelosti





GOLF KLUB ČETIRI RIJEKE KARLOVAC 47 000 Karlovac, Urbančev perivoj bb
email: golfklub4rijeke@net.hr, tel / fax: 047-615 242
Žiro račun kluba: 2400008-1180141430
Matični broj: 1352121

UPRAVNI ODJEL ZA PROSTORNO
UREĐENJE, GRADNJU I ZAŠTITU OKOLIŠA
Banjavčičeva 9
KARLOVAC



2133/01-08 UPRAVNI ODJEL ZA PROSTORNO UREĐENJE, GRADNJU I ZAŠTITU OKOLIŠA KARLOVAC

Prejeto:	29.11.2021	
Klasifikacijski broj:	102-104	
Upravitelj:	Prvi	Drugi

Poštovani,

glede javne rasprave, a u svezi izrade UPU ŠRC Korana, golf klub „4Rijeke“ iz Karlovca na svojim upravnim tijelima donio je prijedlog da se u dotični plan uvrsti golf vježbalište s obzirom da je golf šport, koji je pogodan za bavljenje svih dobnih skupina građana. Golf klub „4 Rijeke“ djeluje u Karlovcu kontinuirano 23 godine, član je Hrvatskog Golf saveza i nositelj je mnogobrojnih naslova u prvenstvima Hrvatske i šire. Prva momčad se natječe u 1. Ligi, a druga momčad u 2. Ligi, koje zajedno broje 24 kluba. Članovi kluba su nekoliko puta osvajali prvenstva Hrvatske u golfu u različitim kategorijama. Kroz klub je prošlo stotinjak golfera, a današnji broj aktivnih članova je dvadesetak. Najbliže golf vježbalište i igralište se nalazi u Zagrebu što predstavlja problem omasovljenja članstva te nemogućnost provođenja obuke i školovanja mladih.

Iz svih tih razloga molimo Naslov da uvrsti golf vježbalište kao jedan od sadržaja ŠRC Korana.

S poštovanjem,

Za GK 4 RIJEKE
Josip Blašković predsjednik

Karlovac 29.11.2021.





2133.01.06 UPRAVNI ODJEL ZA PROSTORNO UREĐENJE, GRADNJU I ZAŠTITU OKOLIŠA		
Datum: 13. 12. 2021		
Klasifikacija i vrsta:	DIB 301	
Uredbeni broj:	Broj:	Vrsta:

GRAD KARLOVAC
UPRAVNI ODJEL ZA PROSTORNO UREĐENJE,
GRADNJU I ZAŠTITU OKOLIŠA



BANJAVČIČEVA 9
47000 KARLOVAC

Karlovac, 11.12.2021.

Pohvaljujemo cjelokupan koncept i nagrađenog rješenja i prijedloga UPU ŠRC Korana.

Od prvonagrađenog rada UPU nije znatno odstupio što je ohrabrujuće.

Također pohvaljujemo prometni koncept – rubno smještene prometnice sa parkiralištima, a pješačko-biciklistički promet unutar samog ŠRC-a.

U duhu čuvanja okoliša i pozitivnih utjecaja na klimatske promjene pozdravljamo svako nastojanje da se smanji automobilski promet, motivira ljude na pješaćenje i biciklizam, te korištenje javnog gradskog prijevoza.

Upućujemo slijedeće primjedbe i prijedloge:

PRIMJEDBA 1

- U presjecima prometnica vidljivo je da biciklistički promet nije fizički odvojen od pješačkog prometa, a u nekim presjecima vidljivo je da je jednosmjernan, smješten uz pješake

PRIJEDLOG 1

- Sve biciklističke staze predvidjeti dvosmjernima, dakle proširiti ih
- Ukoliko je problem u širini koridora, prijedlog je da se sa jedne strane prometnice odvija pješački promet, a sa druge biciklistički u oba smjera, posebno smatramo da je to važno u koridoru nadvožnjaka
- Biciklističke prometnice svakako bi, u što je moguće većoj mjeri, trebale biti biciklističke ceste, fizički odvojene od ceste za motorni promet i pješaka

PRIMJEDBA 2

- Definiranje općih pravila gradnje građevina (članak 21.)
„gradnja visoko kvalitetnih suvremeno oblikovanih građevina i zgrada temeljnih na natječajnom radu iz članka 2. stavka (2) prve alineje“
- također u detaljnim pravilima
„zadržati vizualni identitet natječajnog rada pri oblikovanju građevina“

PRIJEDLOG 2

- natječajni rad je prvonagrađen za urbanističko-arhitektonsku podlogu za izradu UPU „ŠRC Korana“, te funkcija i oblikovanje samih zgrada unutar UPU-a nisu razrađivane programski, pa tako niti oblikovno, osim na nivou urbanističke vizije autora
- postavljeno urbanističko rješenje je odlično i odlična podloga za daljnji razvoj cijele zone

- smatramo da svaka građevina ovakvog kapaciteta i javne namjene, kada se za nju raspiše projektni zadatak i program, treba kroz arhitektonski natječaj pribaviti najbolje moguće rješenje, te da unutar kompleksa priliku treba pružiti različitim arhitektima, sve u okviru odlično postavljenog UPU-a
- predlažemo provedbu arhitektonskih natječaja za sljedeće namjene:
 - 5 – leotirarij
 - 9 – jahački klub
 - 13 – hotel
 - 14 - sportska dvorana
 - 16 – kvalitetna profesionalno opremljena ljetna pozornica

PRIMJEDBA 3

- Na grafikama koje se odnose na infrastrukturu (energetika, elektronička komunikacija, vodoopskrba, odvodnja...) prikazuje se samo infrastrukturu kroz glavne obodne prometnice, ne i osnovni razvod unutar UPU-a, a pogotovo ne do svake građevinske čestice.
- Posebno je zbunjujuće što je dio infrastrukture djelomično riješen i unutar zone (npr vodoopskrba i odvodnja jezerca)

PRUJEDLOG 3

- Smatramo da je UPUom potrebno riješiti osnovnu infrastrukturu i unutar zone, te da je potrebno predmetnu grafiku doraditi, odnosno dopuniti

PRIMJEDBA 4

- Iako podržavamo obodno postavljena parkirališta, slijepa prometnica i parking na samom istočnom dijelu, prema Mekušanskom polju, ne čine se najsretnijim rješenjem. Dodatno je to nespretno odabrano rješenje jer je predviđen parking autobusa, dakle na samom rubu zone, prema poljima.

PRUJEDLOG 4

- Smatramo da bi o tom segmentu plana trebalo još promisliti i predložiti neko spretnije, prema kulturnom krajoliku manje agresivno rješenje.

PRIMJEDBA 5 (nije direktno primjedba na plan)


- Karlovac nema profesionalnu ljetnu pozornicu
- organizacija koncerata je na improviziranim pozornicama po cijelom gradu, no profesionalni glazbeno-scenski umjetnici ne mogu nigdje profesionalno nastupati po tržišnim zakonima, što rezultira nemogućnošću razvoja glazbe i glazbeno-scenskih djelatnosti, te doprinosi sivilu društvenog života

PRUJEDLOG 5

- U Zoni namijenjenoj javnim manifestacijama (zeleni otok br. 16) predlažemo kao obavezan sadržaj predvidjeti ljetnu pozornicu – profesionalnu, namjenski projektiranu infrastrukturno i kvalitetno opremljenu ljetnu pozornicu, za profesionalne nastupe glazbeno-scenskih umjetnika

za Možemo! Karlovac

Vlasta Lendler-Adamec, dipl.ing.arh.



2

Vesna Beg

2173	PROSTORNO UREĐENJE POSREDOVANJE POSREDOVANJE
13-12-2021	



Grad Karlovac
UO za prostorno uređenje, gradnju i zaštitu okoliša
Banjavićeva 9

Predmet: Javna rasprava o prijedlogu urbanističkog plana uređenja "ŠRC Korana"

Poštovani!

Želim podsjetiti da je gđa Amalija Denich iz Ministarstva kulture još 2008.g. rekla kako je Vrbanićev perivoj za Karlovac ono što je Maksimir za Zagreb, napominjući da teniska igrališta nisu trebala biti u perivoju, te da su zbog njihove gradnje rušena najljepša stabla jasena. Nije jednostavno ukratko iznijeti vrijednosti, značaj i blagodat sporta. Sport je i sastavni dio naših života, ali smatram da se je park kao što je Vrbanićev perivoj koji je važan za Karlovac trebao u cjelini sačuvati i održavati kao park odnosno kao botanički vrt i da se nije trebao u velikom dijelu prenamjeniti za izgradnju sportskih terena.

Budući se na desnoj strani Korane planira graditi ŠRC Korana, pruža se prilika da teniska igrališta koja se nalaze u Vrbanićevom perivoju promijene lokaciju i "premjeste" se na drugu obalu rijeke u sklopu budućeg ŠRC-a Korana – pogotovo teniski "balon" i objekti uz teniska igrališta. Ako se u današnjem periodu ne poradi na premještanju teniskih terena (barem teniskog "balona" i objekata vezanih za tenis) iz perivoja na prostor određen za ŠRC Koranu apsurdno je govoriti o potrebi revitalizacije perivoja koju je početkom godine spominjala javna ustanova Natura Viva. Na temelju spomenutog prijedloga Vrbanićevom perivoju bi se u velikoj mjeri mogao vratiti stari sjaj i značaj.

Klc, 7.12.2021.g.

Vesna Beg

GRAD KARLOVAC
Upravni odjel za prostorno uređenje,
gradnju i zaštitu okoliša
Banjavićeva 9
47000 KARLOVAC

2100/01-09 UPRAVNI ODJEL ZA PROSTORNO UREĐENJE,
GRADNJU I ZAŠTITU OKOLIŠA

Datum: 14-12-2021	
Org. jed:	
Podj. odj.	
Podj. odj.	Podj. odj.

Marko Stavljenić

Javna rasprava UPU ŠRC Korana - namjera

Poštovani,



H000872413

kao vlasnik zemljišta na dijelu obuhvaćenom novim prijedlogom UPU ŠRC Korana, a objavljenom na stranicama Grada Karlovca, vezano za javnu raspravu koja traje od 15.11.2021. do 14.12.2021. godine javljam Vam se namjerom da na katastarskim česticama 267 i 268, Katastarska općina GORNJE MEKUŠJE, 313106, Katastarski ured KARLOVAC, iskazem interes gradnje turističkog kampa (kategorije Kamp, Glamping ili Kamp odmorište). Naime, zemljište se nalazi odmah do Aquatike i spojeno je sa prometnom infrastrukturom, a u neposrednoj blizini se nalaze svi komunalni priključci potrebni za djelatnost te preko nasipa se nalazi kupalište.

Zemljište je površine cca 6000 metara kvadratnih te bi se na toj površini mogao organizirati lijepi kamp s obzirom da se veliki broj rekreacijskih sadržaja nalazi u neposrednoj blizini te se ti sadržaji ne bi trebali raditi i u samom kampu.

Napomenuo bi da se interes za isti iskazao već više puta te smo supruga i ja bili i na sastanku kod gradonačelnika gospodina Damira Mandića.

Unatoč svim nedaćama i problemima koji su se događali u zadnje vrijeme, ponajviše misleći na Covid, interes za gradnjom kampa nam je još uvijek obiteljski prioritet i nešto što svakako imamo u planu.

S obzirom na plan grada Karlovca za desnu obalu Korane i veličinu prostora koji se tamo nalazi vjerujem da ovaj kamp svojom veličinom i položajem se lako može uklopiti u budući UPU.

Zamolio bi Vas i da me pozovete na razgovor da možemo podijeliti razmišljanja i opcije za sve ovo gore napisano.

Sa poštovanjem,

Marko Stavljenić